

EQUIPAMIENTOS SANITARIOS

2

Los equipamientos sanitarios en Valladolid se han clasificado en categorías diferentes según su tipología, recopilando los datos disponibles y agrupando hospitales y centros de especialidades por un lado, y centros de salud por otro.

A cada equipamiento le ha sido asignado un código de identificación dividido en tres partes (AA.00.000) La primera indica la clase del equipamiento y está formada por dos letras, la segunda el barrio donde se encuentra y está formado por dos números, la tercera un código de tres cifras único para cada clase de equipamiento.

Los datos de los centros sanitarios han sido facilitados por la Consejería de Salud de la Junta de Castilla y León e incluyen: nombre del centro, dirección, naturaleza, gestión, zona básica de salud, población adscrita en el centro y tipo de centro. También se ha obtenido, durante el registro de todos los centros, aquellos que comparten parcela con otros equipamientos sanitarios. Por otra parte, a través de los datos facilitados por Catastro se han podido detectar las parcelas donde se halla cada centro, su referencia catastral, su área y los años de construcción mínima y máxima.

A cada equipamiento se le asignado un rango: supramunicipal, municipal o barrio. En el rango supramunicipal entran todos los hospitales, tanto privados como públicos, así como el Hospital psiquiátrico Benito Menni y el Centro de Hemodonación. En el rango municipal entran todos los centros de especialidades, públicos y privados. En el rango barrio se localizan los centros de salud, entendidos éstos como equipamiento de proximidad, y dejando excluidos del inventario las consultas privadas.

Las fichas de los equipamientos sanitarios son de dos tipos, globales e individuales.

Hay una ficha global para cada rango, es decir, una para hospitales, otra para centros de especialidades, y una última para centros de salud. Cada ficha global está compuesta por un listado con los nombres de los centros, el código de identificación y la naturaleza (pública o privada). Para facilitar la consulta de los datos en los mapas de las fichas globales han sido insertados los números de los barrios.

En la ficha individual de cada equipamiento se han registrado todas las informaciones recopiladas, dos mapas de emplazamiento a diferente escala, el primero marcando la parcela y todos los equipamientos de su clase, el segundo a escala menor señalando la parcela y todos los equipamientos a su alrededor, una ortofoto a la misma escala del mapa anterior y una foto.

2.1. CENTROS DE SALUD

A nivel de sanidad pública si nos fijamos en una jerarquía por orden de servicios, en primer lugar se sitúan los centros de salud, por ser un equipamiento de barrio, donde se ofrece un servicio de Atención Primaria a la Salud. Estos centros de salud se asocian a las Zonas Básicas de Salud, que son unas figuras de organización del territorio y la población de un Área de Salud para delimitar la actuación del equipo de Atención Primaria. Desde la Consejería se definen dichas Zonas de acuerdo a parámetros geográficos y demográficos. De forma general podríamos asemejar las Zonas Básicas de Salud a los barrios.

Los equipamientos privados de menor jerarquía (consultas médicas privadas) no han sido registrados, debido a que está formado por multitud de casos, relativamente variable y volátiles,

que no disponen de edificio propio.

2.2. CENTROS DE ESPECIALIDADES

A nivel de sanidad pública desde los Centros de Salud se deriva a los pacientes al siguiente equipamiento, ya de rango municipal, los centros de especialidades. En Valladolid existen un total de 3 centros de especialidades públicos. Cada centro tiene asociadas diferentes Zonas Básicas de Salud. De los centros de especialidades se han registrado en fichas globales públicos y privados, y en fichas individuales solo los públicos.

2.3. HOSPITALES

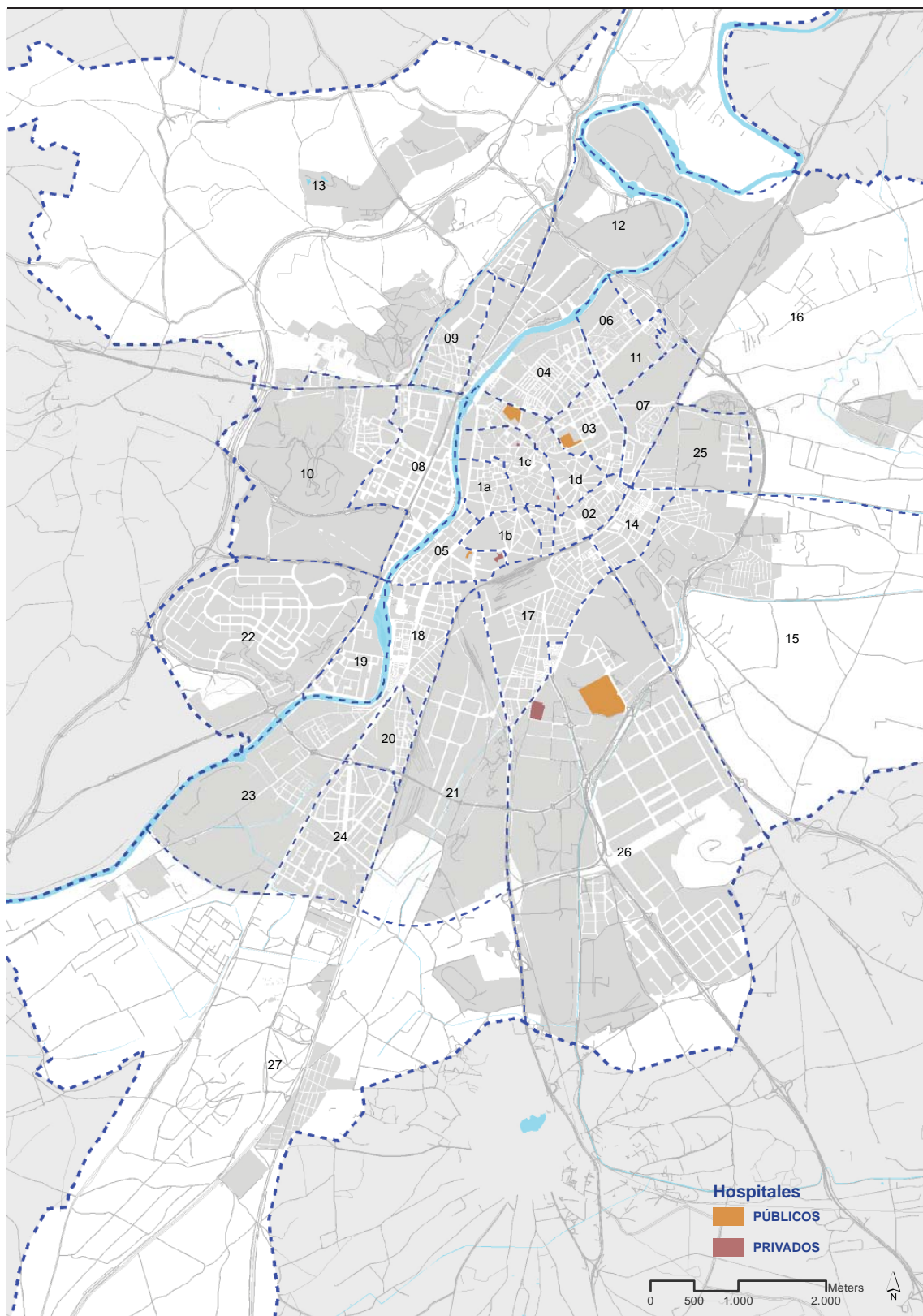
En el último escalón de la sanidad pública se encuentran los hospitales, que incluyen una zona de hospitalización y dan un servicio provincial o incluso a nivel de comunidad autónoma. Los 3 centros de especialidades públicos derivan sus pacientes a los dos grandes hospitales públicos de Valladolid. Estos centros también reciben pacientes de otras Áreas de Salud y Zonas Básicas de Salud rurales.

De los centros hospitalarios de han registrado en fichas globales y individuales públicos y privados.

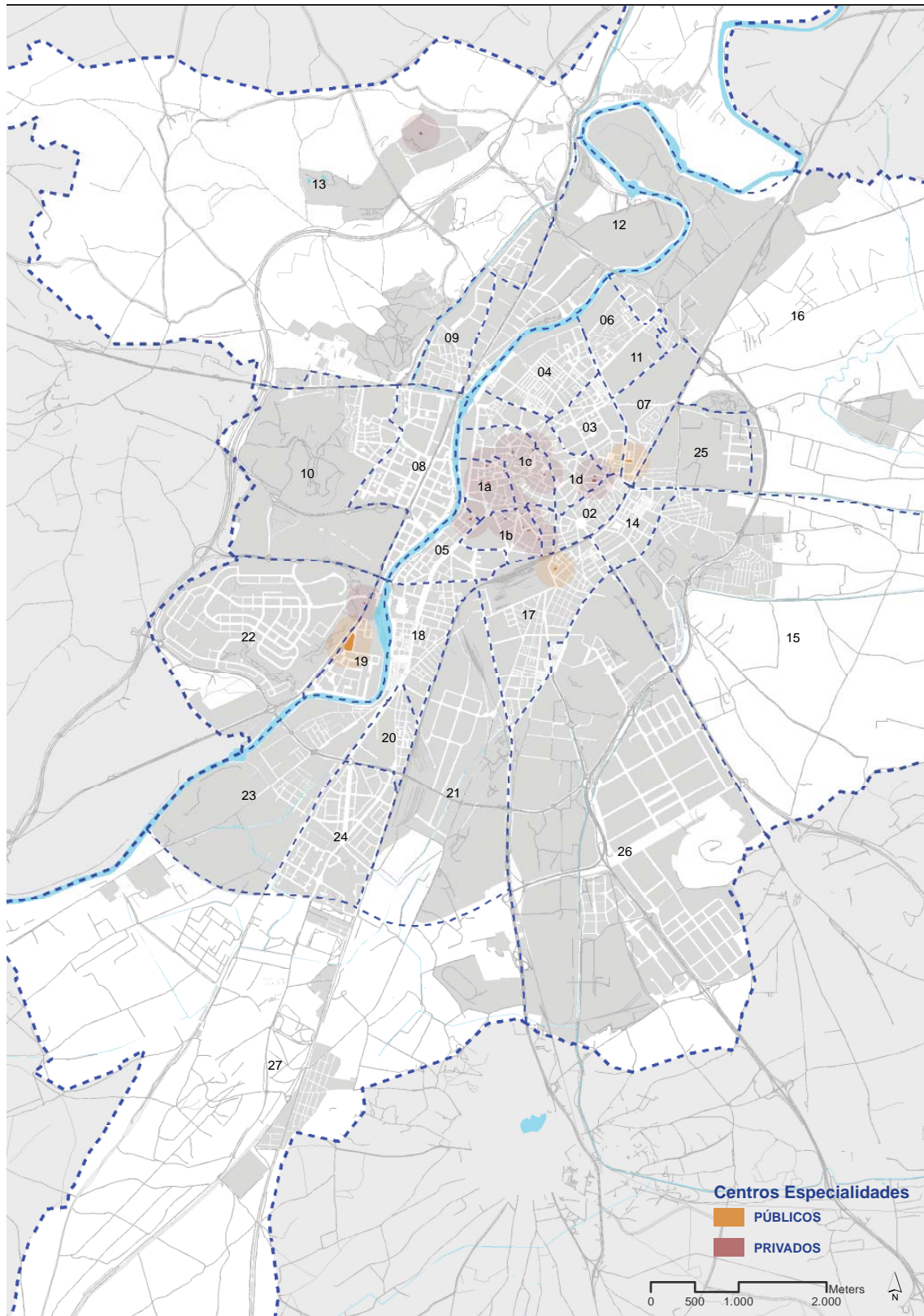
LISTADO DE LOS EQUIPAMIENTOS SANITARIOS

SA.1a.034	Centro de Reconocimiento – Colegio de Médicos de Valladolid	SA.05.040	Clínica Radiológica Novotécnica - 2
SA.1a.043	Gabinete Radiológico Plaza Mayor S.L.	SA.07.023	Centro de Especialidades Pilarica
SA.1a.044	Laboratorio Aguado Análisis, S.L.	SA.08.010	Centro de Salud Huerta del Rey
SA.1a.047	Laboratorio de Análisis Clínicos Ángel Soloaga	SA.09.011	Centro de Salud La Victoria
SA.1a.048	Laboratorio Dr. Echevarne	SA.13.041	Diagnosis XXI, S.L.
SA.1b.031	Centro de Diagnóstico Recoletas Campo Grande	SA.14.006	Centro de Salud Circunvalación
SA.1b.035	Centro Médico Psicotécnico Miguel Iscar	SA.14.019	Centro de Salud San Isidro - Pajarillos
SA.1b.036	Centro Médico Vall de Reconocimiento CMR	SA.16.002	Centro de Salud Barrio España
SA.1b.037	Centro Psicotécnico Tenerías	SA.17.003	Centro de Salud Canterac
SA.1b.039	Clínica Radiológica Dr. Calabia	SA.17.022	Centro de Especialidades Delicias
SA.1b.045	Laboratorio Cangas Arqueros	SA.18.016	Centro de Salud Plaza del Ejército
SA.1c.027	Hospital Felipe II	SA.19.001	Centro de Salud Arturo Eyries
SA.1c.033	Centro de Reconocimiento.- Instituto Psicotécnico Valladolid	SA.19.021	Centro DE Especialidades Arturo Eyries
SA.1c.046	Laboratorio de Análisis Clínicos Análítica 2001	SA.22.014	Centro de Salud Parquesol
SA.1c.049	Laboratorio Patología Valladolid, S.L.	SA.22.032	Centro de Diagnóstico Valladolid
SA.1c.051	Valladolid Laboratorio Clínico S.A.	SA.24.013	Centro de Salud Parque Alameda - Covaresa
SA.1d.020	Centro de Salud San Pablo	SA.26.007	Centro de Salud Delicias I
SA.1d.029	Sanatorio Sagrado Corazón	SA.26.008	Centro de Salud Delicias II
SA.1d.038	CEVARMA	SA.26.026	Nuevo Hospital Río Hortega
SA.1d.042	Fresenius Medical Care - Valladolid	SA.26.030	Centro Hospitalario Padre Benito Menni
SA.1d.050	Salud y Seguridad Vial		
SA.1d.052	Antiguo Hospital del Río Hortega		
SA.02.005	Centro de Salud Circular		
SA.02.015	Centro de Salud Pilarica		
SA.03.012	Centro de Salud Magdalena		
SA.03.025	Hospital Clínico Universitario		
SA.04.017	Centro de Salud Rondilla I		
SA.04.018	Centro de Salud Rondilla II		
SA.05.004	Centro de Salud Casa del Barco		
SA.05.009	Centro de Salud Gamazo		
SA.05.024	Centro de Hemodonación		
SA.05.028	Hospital Campo Grande		

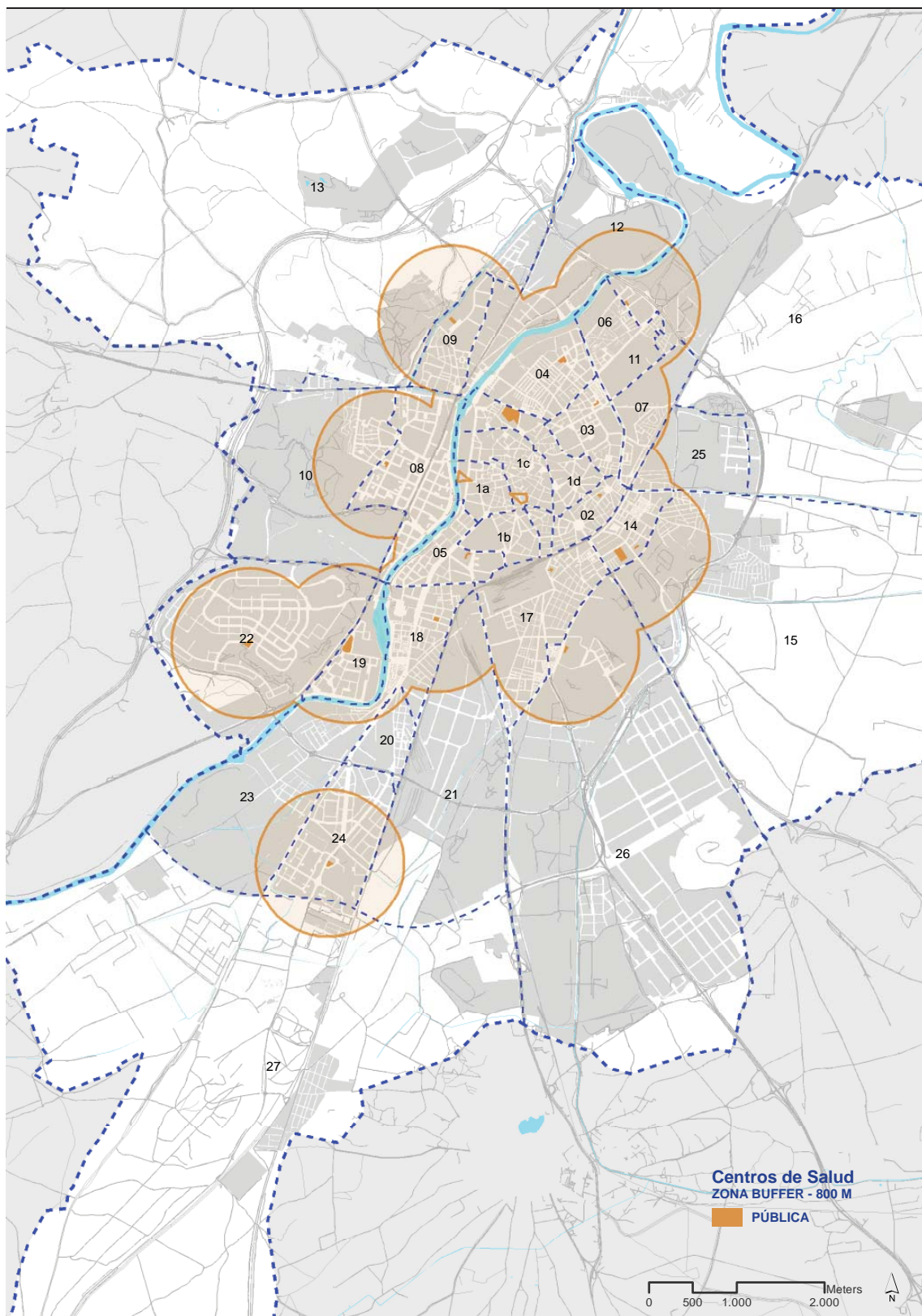
HOSPITALES



CENTROS ESPECIALIDADES



CENTROS DE SALUD



Referencia Catastral	6432502UM5163A	Código identificación	SA.1c.027
Nombre equipamiento	Hospital FELIPE II		
Dirección postal	C/ Felipe II, 9	CP	47003
Tipo de equipamiento	Sanitario - Hospital		
Rango	Supramunicipal	Naturaleza	PR
Gestión	-		

Fuente

Consejería de Salud



Dato área 607 m2 Fecha construcción mínima / máxima 1966 / 1966

Fuente Dirección General de Catastro

Zona básica de salud -

Población adscrita

Comparte parcela

Observaciones

Fuente

Consejería de Salud

Referencia Catastral	6335409UM5163E	Código identificación	SA.1d.020
Nombre equipamiento	Centro de Salud SAN PABLO		
Dirección postal	Paseo Renacimiento, 10	CP	47010
Tipo de equipamiento	Sanitario - Centro de salud		
Rango	Barrio	Naturaleza	PU
Gestión	Junta de Castilla y León		

Fuente

Consejería de Salud



Dato área **2777** m2 Fecha construcción mínima / máxima **0 / 0**

Fuente *Dirección General de Catastro*

Zona básica de salud	RONDILLA I		
Población adscrita	12832	Comparte parcela	
Observaciones			

Fuente

Consejería de Salud

Referencia Catastral	6926603UM5162F	Código identificación	SA.1d.029
Nombre equipamiento	Sanatorio Sagrado Corazón		
Dirección postal	C/ Fidel Recio, 1	CP	47002
Tipo de equipamiento	Sanitario - Hospital		
Rango	Supramunicipal	Naturaleza	PR
Gestión	-		

Fuente Consejería de Salud



Dato área **298** m2 Fecha construcción mínima / máxima **1910 / 1910**

Fuente *Dirección General de Catastro*

Zona básica de salud -

Población adscrita

Comparte parcela

Observaciones

Fuente Consejería de Salud

Referencia Catastral	6335409UM5163E	Código identificación	SA.1d.052
Nombre equipamiento	Antiguo Hospital RIO HORTEGA		
Dirección postal	Rondilla de Santa Teresa, 9	CP	47010
Tipo de equipamiento	Sanitario		
Rango	Supramunicipal	Naturaleza	PU
Gestión	Junta de Castilla y León		

Fuente

Consejería de Salud



Dato área **2777** m2 Fecha construcción mínima / máxima **0 / 0**

Fuente *Dirección General de Catastro*

Zona básica de salud **RONDILLA I**

Población adscrita

Comparte parcela

Observaciones

Fuente

Consejería de Salud

REVISIÓN DEL PLAN GENERAL DE ORDENACIÓN URBANA DE VALLADOLID
INVENTARIO DE EQUIPAMIENTOS

Equipamientos Sanitarios

2

Referencia Catastral	7326546UM5172E	Código identificación	SA.02.005
Nombre equipamiento	Centro de Salud CIRCULAR		
Dirección postal	C/ Dr. Montero, 2	CP	47005
Tipo de equipamiento	Sanitario - Centro de salud		
Rango	Barrio	Naturaleza	PU
Gestión	Junta de Castilla y León		

Fuente

Consejería de Salud



Dato área 1115 m2 Fecha construcción mínima / máxima 1997 / 1997

Fuente Dirección General de Catastro

Zona básica de salud	PILARICA		
Población adscrita	15870	Comparte parcela	X
Observaciones			

Fuente

Consejería de Salud

Referencia Catastral	7326546UM5172E	Código identificación	SA.02.015
Nombre equipamiento	Centro de Salud PILARICA		
Dirección postal	C/ Dr. Montero, 2	CP	47005
Tipo de equipamiento	Sanitario - Centro de salud		
Rango	Barrio	Naturaleza	PU
Gestión	Junta de Castilla y León		

Fuente

Consejería de Salud



Dato área	1115 m2	Fecha construcción mínima / máxima	1997 / 1997
		Fuente	Dirección General de Catastro

Zona básica de salud	PILARICA		
Población adscrita	19225	Comparte parcela	X
Observaciones			

Fuente

Consejería de Salud

Referencia Catastral	7336202UM5173E	Código identificación	SA.03.012
Nombre equipamiento	Centro de Salud MAGDALENA		
Dirección postal	C/ Nuestra Señora, 2	CP	47011
Tipo de equipamiento	Sanitario - Centro de salud		
Rango	Barrio	Naturaleza	PU
Gestión	Junta de Castilla y León		

Fuente

Consejería de Salud



Dato área 174 m2 Fecha construcción mínima / máxima 1950 / 1950

Fuente Dirección General de Catastro

Zona básica de salud	MAGDALENA
Población adscrita	11178
Observaciones	Comparte parcela

Fuente

Consejería de Salud

Referencia Catastral	6941508UM5164B	Código identificación	SA.04.017
Nombre equipamiento	Centro de Salud RONDILLA I		
Dirección postal	C/ Cardenal Torquemada, 54	CP	47010
Tipo de equipamiento	Sanitario - Centro de salud		
Rango	Barrio	Naturaleza	PU
Gestión	Junta de Castilla y León		

Fuente

Consejería de Salud



Dato área 4856 m2 Fecha construcción mínima / máxima 1993 / 1993

Fuente Dirección General de Catastro

Zona básica de salud	RONDILLA II		
Población adscrita	10803	Comparte parcela	X
Observaciones			

Fuente

Consejería de Salud

REVISIÓN DEL PLAN GENERAL DE ORDENACIÓN URBANA DE VALLADOLID
INVENTARIO DE EQUIPAMIENTOS

Equipamientos Sanitarios **2**

Referencia Catastral	6941508UM5164B	Código identificación	SA.04.018
Nombre equipamiento	Centro de Salud RONDILLA II		
Dirección postal	C/ Cardenal Torquemada, 54	CP	47010
Tipo de equipamiento	Sanitario - Centro de salud		
Rango	Barrio	Naturaleza	PU
Gestión	Junta de Castilla y León		

Fuente

Consejería de Salud



Dato área	4856 m2	Fecha construcción mínima / máxima	1993 / 1993
-----------	---------	------------------------------------	-------------

Fuente Dirección General de Catastro

Zona básica de salud	RONDILLA II	Comparte parcela	X
Población adscrita	16576		
Observaciones			

Fuente

Consejería de Salud

Referencia Catastral	5819001UM5151H	Código identificación	SA.05.004
Nombre equipamiento	Centro de Salud CASA DEL BARCO		
Dirección postal	Paseo de Filipinos, 15, bajo	CP	47007
Tipo de equipamiento	Sanitario - Centro de salud		
Rango	Barrio	Naturaleza	PU
Gestión	Junta de Castilla y León		

Fuente

Consejería de Salud



Dato área 23396 m2 Fecha construcción mínima / máxima 1900 / 1900

Fuente Dirección General de Catastro

Zona básica de salud	CAMPO GRANDE		
Población adscrita	16955	Comparte parcela	X
Observaciones			

Fuente

Consejería de Salud

REVISIÓN DEL PLAN GENERAL DE ORDENACIÓN URBANA DE VALLADOLID
INVENTARIO DE EQUIPAMIENTOS

Equipamientos Sanitarios **2**

Referencia Catastral	5819001UM5151H	Código identificación	SA.05.009
Nombre equipamiento	Centro de Salud GAMAZO		
Dirección postal	Paseo de Filipinos, 15, 2a	CP	47007
Tipo de equipamiento	Sanitario - Centro de salud		
Rango	Barrio	Naturaleza	PU
Gestión	Junta de Castilla y León		

Fuente

Consejería de Salud



Dato área	23396 m2	Fecha construcción mínima / máxima	1900 / 1900
-----------	----------	------------------------------------	-------------

Fuente Dirección General de Catastro

Zona básica de salud	CAMPO GRANDE		
Población adscrita	pend	Comparte parcela	X
Observaciones			

Fuente

Consejería de Salud

Referencia Catastral	5819001UM5151H	Código identificación	SA.05.024
Nombre equipamiento	Centro de Hemodonación		
Dirección postal	Paseo de Filipinos, 15	CP	47007
Tipo de equipamiento	Sanitario		
Rango	Supramunicipal	Naturaleza	PU
Gestión	Junta de Castilla y León		

Fuente

Consejería de Salud



Dato área 23396 m2 Fecha construcción mínima / máxima 1900 / 1900

Fuente Dirección General de Catastro

Zona básica de salud -

Población adscrita

Comparte parcela

X

Observaciones

Fuente

Consejería de Salud

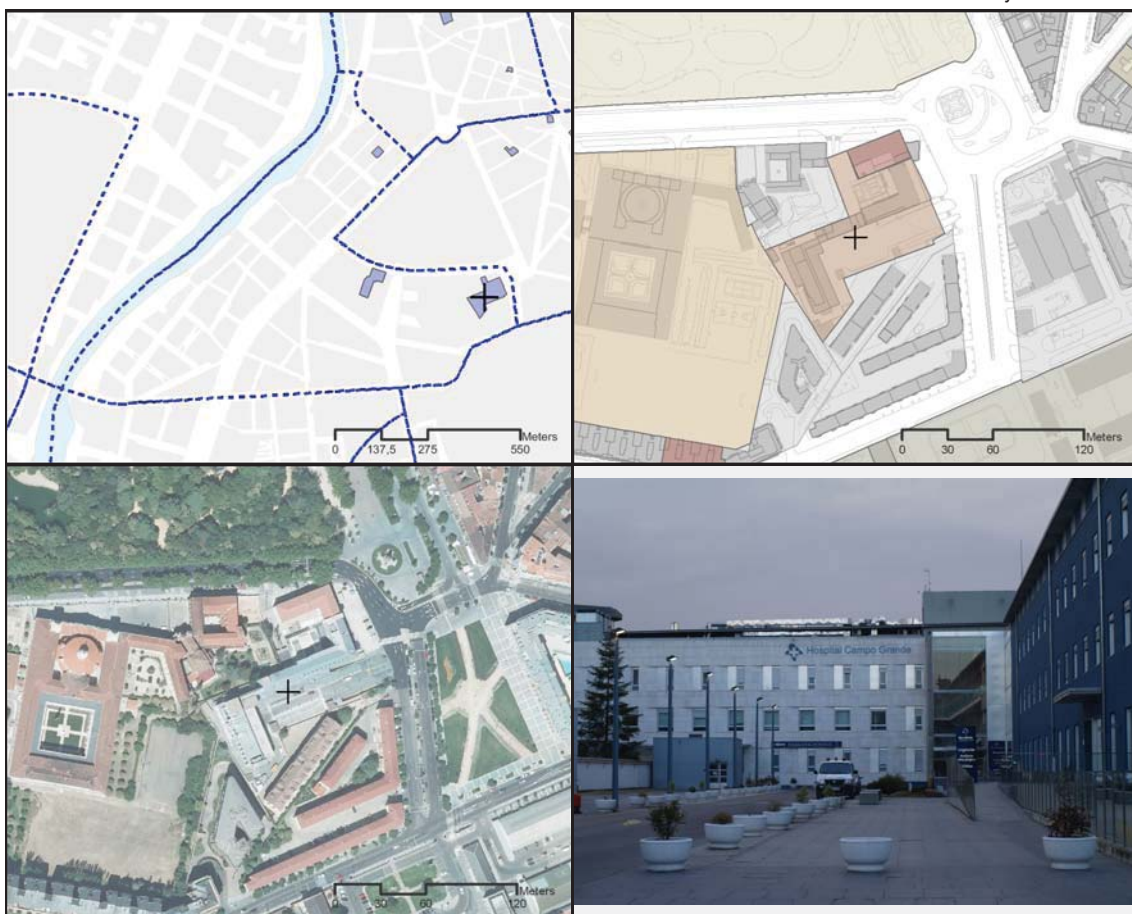
REVISIÓN DEL PLAN GENERAL DE ORDENACIÓN URBANA DE VALLADOLID
INVENTARIO DE EQUIPAMIENTOS

Equipamientos Sanitarios **2**

Referencia Catastral	6118806UM5161G	Código identificación	SA.05.028
Nombre equipamiento	Hospital CAMPO GRANDE		
Dirección postal	Plz. Colón	CP	47007
Tipo de equipamiento	Sanitario - Hospital		
Rango	Supramunicipal	Naturaleza	PR
Gestión	-		

Fuente

Consejería de Salud



Dato área 280 m2 Fecha construcción mínima / máxima 1948 / 1948

Fuente Dirección General de Catastro

Zona básica de salud -

Población adscrita

Comparte parcela

Observaciones

Fuente

Consejería de Salud

Referencia Catastral	7731604UM5173B	Código identificación	SA.07.023
Nombre equipamiento	Centro de Especialidades PILARICA		
Dirección postal	C/ Doce de Octubre, 1	CP	47011
Tipo de equipamiento	Sanitario - Centro de especialidad		
Rango	Municipal	Naturaleza	PU
Gestión	Junta de Castilla y León		

Fuente

Consejería de Salud



Dato área 2024 m2 Fecha construcción mínima / máxima 1970 / 1970

Fuente Dirección General de Catastro

Zona básica de salud PILARICA

Población adscrita

Comparte parcela

Observaciones

Fuente

Consejería de Salud

REVISIÓN DEL PLAN GENERAL DE ORDENACIÓN URBANA DE VALLADOLID
INVENTARIO DE EQUIPAMIENTOS

Equipamientos Sanitarios **2**

Referencia Catastral	4929201UM5142H	Código identificación	SA.08.010
Nombre equipamiento	Centro de Salud HUERTA DEL REY		
Dirección postal	C/ Rastrojo, 11	CP	47014
Tipo de equipamiento	Sanitario - Centro de salud		
Rango	Barrio	Naturaleza	PU
Gestión	Junta de Castilla y León		

Fuente

Consejería de Salud



Dato área 1656 m2 Fecha construcción mínima / máxima 1988 / 1988

Fuente Dirección General de Catastro

Zona básica de salud	HUERTA DEL REY		
Población adscrita	22888	Comparte parcela	
Observaciones			

Fuente

Consejería de Salud

Referencia Catastral	5747404UM5154F	Código identificación	SA.09.011
Nombre equipamiento	Centro de Salud LA VICTORIA		
Dirección postal	Paseo del Jardín Botánico, 3	CP	47009
Tipo de equipamiento	Sanitario - Centro de salud		
Rango	Barrio	Naturaleza	PU
Gestión	Junta de Castilla y León		

Fuente

Consejería de Salud



Dato área 9911 m2 Fecha construcción mínima / máxima 2004 / 2004

Fuente Dirección General de Catastro

Zona básica de salud	LA VICTORIA		
Población adscrita	18491	Comparte parcela	
Observaciones			

Fuente

Consejería de Salud

REVISIÓN DEL PLAN GENERAL DE ORDENACIÓN URBANA DE VALLADOLID
INVENTARIO DE EQUIPAMIENTOS

Equipamientos Sanitarios **2**

Referencia Catastral	7519705UM5171H	Código identificación	SA.14.006
Nombre equipamiento	Centro de Salud CIRCUNVALACIÓN		
Dirección postal	Plz. Biólogo José Antonio Valverde, 5	CP	47012
Tipo de equipamiento	Sanitario - Centro de salud		
Rango	Barrio	Naturaleza	PU
Gestión	Junta de Castilla y León		

Fuente

Consejería de Salud



Dato área 2232 m2 Fecha construcción mínima / máxima 1975 / 1975

Fuente Dirección General de Catastro

Zona básica de salud	CIRCUNVALACIÓN		
Población adscrita	12778	Comparte parcela	
Observaciones			

Fuente

Consejería de Salud

Referencia Catastral	7820009UM5172B	Código identificación	SA.14.019
Nombre equipamiento	Centro de Salud SAN ISIDRO - PAJARILLOS		
Dirección postal	C/ Tortola, 19	CP	47012
Tipo de equipamiento	Sanitario - Centro de salud		
Rango	Barrio	Naturaleza	PU
Gestión	Junta de Castilla y León		

Fuente

Consejería de Salud



Dato área 1152 m2 Fecha construcción mínima / máxima 1996 / 1996

Fuente Dirección General de Catastro

Zona básica de salud	SAN ISIDRO-PAJARILLOS		
Población adscrita	16975	Comparte parcela	
Observaciones			

Fuente

Consejería de Salud

REVISIÓN DEL PLAN GENERAL DE ORDENACIÓN URBANA DE VALLADOLID
INVENTARIO DE EQUIPAMIENTOS

Equipamientos Sanitarios **2**

Referencia Catastral	7648603UM5174H	Código identificación	SA.16.002
Nombre equipamiento	Centro de Salud BARRIO ESPAÑA		
Dirección postal	C/ de la Costa Brava, S/n	CP	47010
Tipo de equipamiento	Sanitario - Centro de salud		
Rango	Barrio	Naturaleza	PU
Gestión	Junta de Castilla y León		

Fuente

Consejería de Salud



Dato área 1635 m2 Fecha construcción mínima / máxima 1999 / 1999

Fuente Dirección General de Catastro

Zona básica de salud	BARRIO ESPAÑA		
Población adscrita	6391	Comparte parcela	
Observaciones			

Fuente

Consejería de Salud

Referencia Catastral	6817119UM5161F	Código identificación	SA.17.003
Nombre equipamiento	Centro de Salud ANTERAC		
Dirección postal	Avda. de Segovia, 23	CP	47013
Tipo de equipamiento	Sanitario - Centro de salud		
Rango	Barrio	Naturaleza	PU
Gestión	Junta de Castilla y León		

Fuente

Consejería de Salud



Dato área 237 m2 Fecha construcción mínima / máxima 1967 / 1967

Fuente Dirección General de Catastro

Zona básica de salud	CANTERAC		
Población adscrita	13322	Comparte parcela	
Observaciones			

Fuente

Consejería de Salud

REVISIÓN DEL PLAN GENERAL DE ORDENACIÓN URBANA DE VALLADOLID
INVENTARIO DE EQUIPAMIENTOS

Equipamientos Sanitarios **2**

Referencia Catastral	6817109UM5161F	Código identificación	SA.17.022
Nombre equipamiento	Centro de Especialidades DELICIAS		
Dirección postal	C/ Trabajo, 9-11	CP	47013
Tipo de equipamiento	Sanitario - Centro de especialidad		
Rango	Municipal	Naturaleza	PU
Gestión	Junta de Castilla y León		

Fuente

Consejería de Salud



Dato área 248 m2 Fecha construcción mínima / máxima 1933 / 1933

Fuente Dirección General de Catastro

Zona básica de salud CANTERAC

Población adscrita

Comparte parcela

Observaciones

Fuente

Consejería de Salud

Referencia Catastral	5411501UM5151A	Código identificación	SA.18.016
Nombre equipamiento	Centro de Salud PLAZA DEL EJÉRCITO		
Dirección postal	C/ Hípica, S/n	CP	47007
Tipo de equipamiento	Sanitario - Centro de salud		
Rango	Barrio	Naturaleza	PU
Gestión	Junta de Castilla y León		

Fuente

Consejería de Salud



Dato área	3392 m2	Fecha construcción mínima / máxima	2001 / 2001
		Fuente	Dirección General de Catastro

Zona básica de salud	ESPERANTO		
Población adscrita	19427	Comparte parcela	
Observaciones			

Fuente

Consejería de Salud

REVISIÓN DEL PLAN GENERAL DE ORDENACIÓN URBANA DE VALLADOLID
INVENTARIO DE EQUIPAMIENTOS

Equipamientos Sanitarios **2**

Referencia Catastral	4509001UM5140H	Código identificación	SA.19.001
Nombre equipamiento	Centro de Salud ARTURO EYRIES		
Dirección postal	C/ Puerto Rico, S/n	CP	47013
Tipo de equipamiento	Sanitario - Centro de salud		
Rango	Barrio	Naturaleza	PU
Gestión	Junta de Castilla y León		

Fuente

Consejería de Salud



Dato área 14375 m2 Fecha construcción mínima / máxima 1987 / 1987

Fuente Dirección General de Catastro

Zona básica de salud	ARTURO EYRIES		
Población adscrita	19772	Comparte parcela	X
Observaciones			

Fuente

Consejería de Salud

Referencia Catastral	4509001UM5140H	Código identificación	SA.19.021
Nombre equipamiento	Centro de Especialidades ARTURO EYRIES		
Dirección postal	C/ Puerto Rico, S/n	CP	47013
Tipo de equipamiento	Sanitario - Centro de especialidad		
Rango	Municipal	Naturaleza	PU
Gestión	Junta de Castilla y León		

Fuente

Consejería de Salud



Dato área 14375 m2 Fecha construcción mínima / máxima 1987 / 1987

Fuente Dirección General de Catastro

Zona básica de salud	ARTURO EYRIES		
Población adscrita		Comparte parcela	X
Observaciones			

Fuente

Consejería de Salud

REVISIÓN DEL PLAN GENERAL DE ORDENACIÓN URBANA DE VALLADOLID
INVENTARIO DE EQUIPAMIENTOS

Equipamientos Sanitarios **2**

Referencia Catastral	3506825UM5130F	Código identificación	SA.22.014
Nombre equipamiento	Centro de Salud PARQUESOL		
Dirección postal	C/ de la ciudad de la Habana, 143	CP	47014
Tipo de equipamiento	Sanitario - Centro de salud		
Rango	Barrio	Naturaleza	PU
Gestión	Junta de Castilla y León		

Fuente

Consejería de Salud



Dato área 5800 m² Fecha construcción mínima / máxima 1998 / 2010

Fuente Dirección General de Catastro

Zona básica de salud	PARQUESOL	
Población adscrita	27325	Comparte parcela
Observaciones		

Fuente

Consejería de Salud

Referencia Catastral	4384001UM5048C	Código identificación	SA.24.013
Nombre equipamiento	Centro de Salud PARQUE ALAMEDA - COVARESA		
Dirección postal	Ctra. Rueda, 137	CP	47008
Tipo de equipamiento	Sanitario - Centro de salud		
Rango	Barrio	Naturaleza	PU
Gestión	Junta de Castilla y León		

Fuente

Consejería de Salud



Dato área 3844 m2 Fecha construcción mínima / máxima 1999 / 1999

Fuente Dirección General de Catastro

Zona básica de salud	VALLADOLID SUR		
Población adscrita	17236	Comparte parcela	
Observaciones			

Fuente

Consejería de Salud

REVISIÓN DEL PLAN GENERAL DE ORDENACIÓN URBANA DE VALLADOLID
INVENTARIO DE EQUIPAMIENTOS

Equipamientos Sanitarios **2**

Referencia Catastral	7008406UM5170G	Código identificación	SA.26.007
Nombre equipamiento	Centro de Salud DELICIAS I		
Dirección postal	Paseo Juan Carlos I, 18	CP	47008
Tipo de equipamiento	Sanitario - Centro de salud		
Rango	Barrio	Naturaleza	PU
Gestión	Junta de Castilla y León		

Fuente

Consejería de Salud



Dato área	2864 m2	Fecha construcción mínima / máxima	2000 / 2000
-----------	---------	------------------------------------	-------------

Fuente Dirección General de Catastro

Zona básica de salud	DELICIAS I	Comparte parcela	X
Población adscrita	17743		
Observaciones			

Fuente

Consejería de Salud

Referencia Catastral	7008406UM5170G	Código identificación	SA.26.008
Nombre equipamiento	Centro de Salud DELICIAS II		
Dirección postal	Paseo Juan Carlos I, 18	CP	47008
Tipo de equipamiento	Sanitario - Centro de salud		
Rango	Barrio	Naturaleza	PU
Gestión	Junta de Castilla y León		

Fuente

Consejería de Salud



Dato área	2864 m2	Fecha construcción mínima / máxima	2000 / 2000
-----------	---------	------------------------------------	-------------

Fuente Dirección General de Catastro

Zona básica de salud	DELICIAS I		
Población adscrita	17284	Comparte parcela	X
Observaciones			

Fuente

Consejería de Salud

REVISIÓN DEL PLAN GENERAL DE ORDENACIÓN URBANA DE VALLADOLID
INVENTARIO DE EQUIPAMIENTOS

Equipamientos Sanitarios **2**

Referencia Catastral	6802710UM5160B	Código identificación	SA.26.030
Nombre equipamiento	Centro Hospitalario PADRE BENITO MENNI		
Dirección postal	Paseo Juan Carlos I, 10	CP	47008
Tipo de equipamiento	Sanitario - Hospital		
Rango	Supramunicipal	Naturaleza	PR
Gestión	-		

Fuente

Consejería de Salud



Dato área 17192 m2 Fecha construcción mínima / máxima 1980 / 1980

Fuente Dirección General de Catastro

Zona básica de salud -

Población adscrita

Comparte parcela

Observaciones

Fuente

Consejería de Salud

CONCLUSIONES

El presente inventario de los equipamientos sanitarios no pretende ser un diagnóstico sino ofrecer toda la información útil para hacer uno. La localización de los centros y las informaciones que de ellos se han encontrado constituyen una herramienta indispensable para el conocimiento y el análisis de los equipamientos sanitarios en Valladolid. Esta información permite reflejar la situación hoy en día de tanto de los equipamientos públicos como los privados, trayendo a la luz algunas fortalezas y debilidades de los mismos. A través de ella se pueden analizar las características de provisión de los equipamientos, la localización espacial y sus dimensiones en la ciudad. Este trabajo es útil para un diagnóstico previo a la planificación que busque la eficiencia funcional.

Para facilitar la comprensión y distribución espacial de los equipamientos en las fichas globales se han incluido zonas buffer cuyo diámetro es de 800m para los centros de salud.

Si atendemos a la distribución de los centros de salud, como equipamiento de barrio, observamos una distribución uniforme a lo largo de la ciudad, a excepción de zonas como La Overuela, Las Flores y Puente Duero que cuentan con Consultorio de Salud, y barrios como Pinar de Antequera, Villa del Prado, Santos-Pilarica, La Rubia y el entorno del Camino Viejo de Simancas y Avda. Madrid que carecen por completo de equipamiento sanitario público de primera necesidad.

La distribución de los equipamientos sanitarios públicos dedicados a las especialidades se localizan en Arturo Eyries, Delicias y Pilarica, y dan servicio a toda la ciudad. Los centros privados de especialidades se aglutinan principalmente en el centro.

En cuanto a los hospitales, tanto los privados como los públicos se sitúan en la margen derecha del Pisuega, con una clara tendencia a desplazarse hacia el Sureste para sus nuevas localizaciones, generalmente grandes complejos hospitalarios.

