

EQUIPAMIENTOS ADMINISTRATIVOS

5

Los equipamientos administrativos en Valladolid se han clasificado de acuerdo a su tipología y se han recopilando los datos disponibles.

A cada equipamiento le ha sido asignado un código de identificación dividido en tres partes (AA.00.000) La primera indica la clase del equipamiento y está formada por dos letras, la segunda el barrio donde se encuentra y está formado por dos números, la tercera un código de tres cifras único para cada clase de equipamiento.

Los datos de los centros administrativos se han obtenido de diversas fuentes: Guía de la comunicación 2008 de la Junta de Castilla y León y la elaboración propia. Entre los datos obtenidos están: nombre del centro, dirección, naturaleza y gestión. Por otra parte, a través de los datos facilitados por Catastro se han podido detectar las parcelas donde se halla cada centro, su referencia catastral, su área y los años de construcción mínima y máxima.

A cada equipamiento se le asignado un rango: supramunicipal o municipal. En el rango supramunicipal entran los organismos dependientes del Estado, de la Junta de Castilla y León y de la diputación provincial de Valladolid. Del mismo modo también se incluyen en esta categoría los Colegios Profesionales y los Juzgados. En el rango municipal se incluyen las dependencias y organismos del Ayuntamiento de Valladolid, así como las oficinas de Correos y las Cámaras de Comercio y la de Contratistas.

Las fichas de los equipamientos administrativos son de dos tipos, globales e individuales.

Hay una ficha global para los equipamientos de rango supramunicipal por un lado, y los de rango municipal por el otro. Para facilitar la consulta de los datos en los mapas de las fichas globales han sido insertados los números de los barrios.

En la ficha individual de cada equipamiento se han registrado todas las informaciones recopiladas, dos mapas de emplazamiento a diferente escala, el primero marcando la parcela y todos los equipamientos de su clase, el segundo a escala menor señalando la parcela y todos los equipamientos a su alrededor, una ortofoto a la misma escala del mapa anterior y una foto.

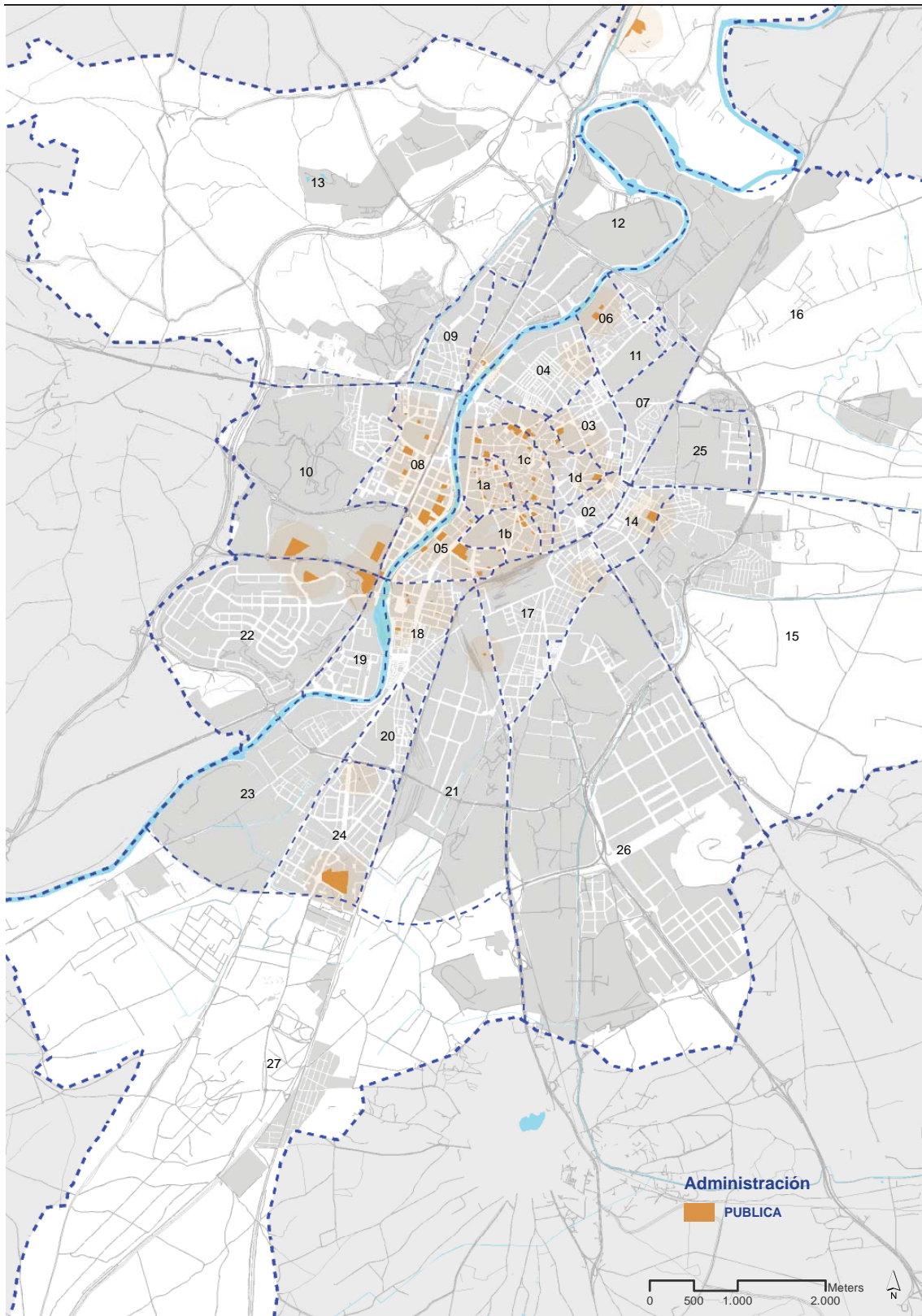
LISTADO DE LOS EQUIPAMIENTOS ADMINISTRATIVOS

| | |
|---|---|
| AD.1a.026 Delegación Territorial de la JCyL - Consejo Económico y Social | AD.1a.075 León Fundación para la Enseñanza de las Artes en Castilla y León (ARCYL) |
| AD.1a.029 Dirección Territorial de la Agencia de Innovación y Financiación Empresarial | AD.1a.077 Fundación del Servicio Regional de Relaciones Laborales (SERLA) |
| AD.1a.032 Oficinas del Servicio Territorial de Agricultura y Ganadería | AD.1a.078 Fundación Universidades de Castilla y León |
| AD.1a.033 Oficinas del Servicio Territorial de Agricultura y Ganadería | AD.1a.089 Oficina de Turismo |
| AD.1a.036 Servicio Territorial de Cultura y Oficinas del Servicio Terr de Industria, Comercio y Turismo | AD.1a.091 Atención al Contribuyente |
| AD.1a.041 Gerencia Provincial Servicio Público de Empleo | AD.1a.104 Oficinas de la Consejería de Economía y Empleo |
| AD.1a.044 Oficinas de la Gerencia Provincial Servicio Público de Empleo | AD.1a.135 Sociedad Municipal de Suelo y Vivienda de Valladolid |
| AD.1a.053 Ayuntamiento de Valladolid | AD.1a.138 Gerencia Provincial de la Ade |
| AD.1a.055 Federación Regional de Municipios de Castilla y León | AD.1a.141 Consejo de Colegios Profesionales de Enfermería de CyL |
| AD.1a.066 Catastro Regional y de Valladolid | AD.1a.143 C. O. Economistas |
| AD.1a.070 Fundación Siglo para las Artes en Castilla y León | AD.1a.145 C. O. Arquitectos de CyL Este |
| | AD.1a.149 C. O. Medicos |

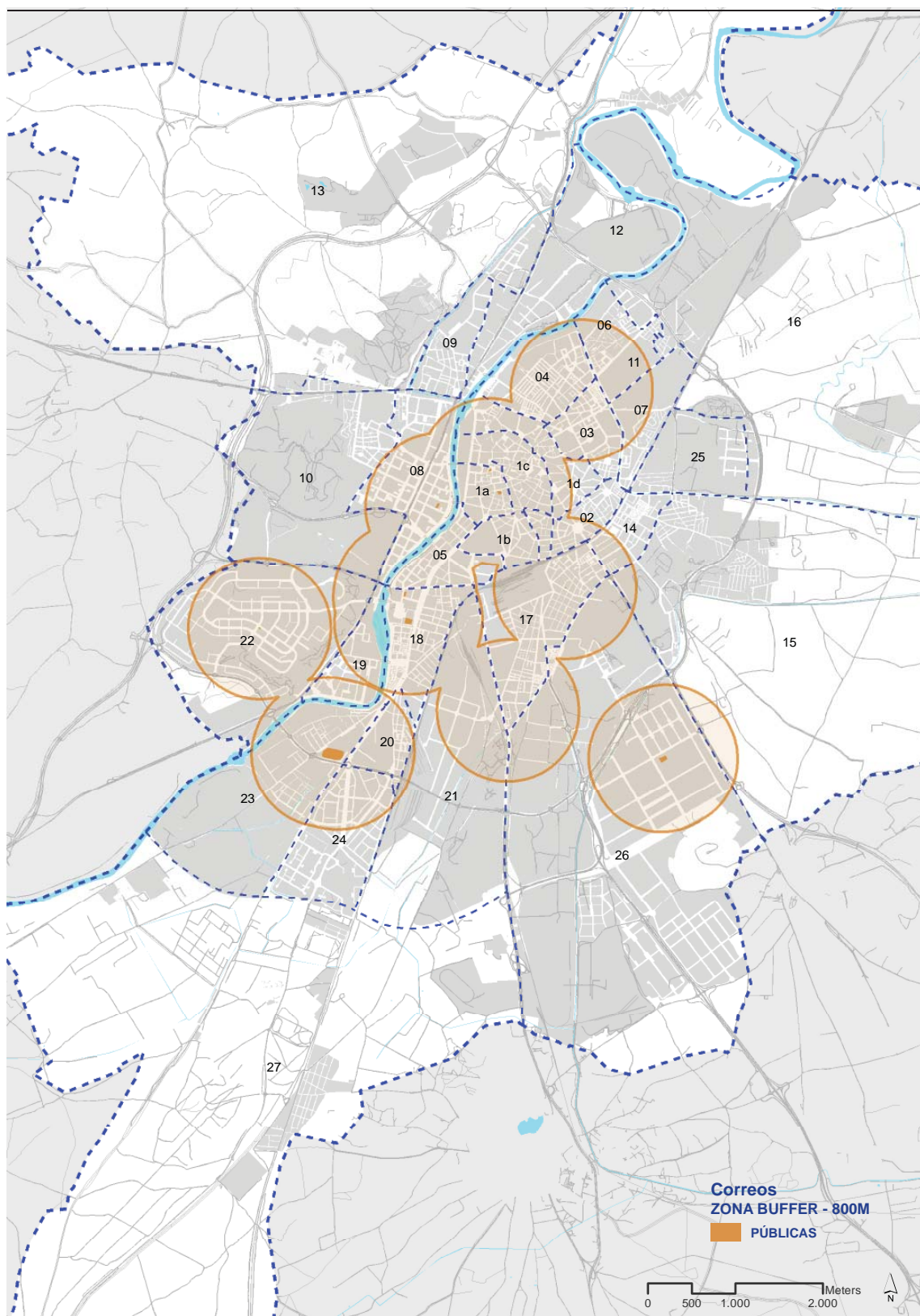
| | | | |
|-----------|--|-----------|--|
| AD.1a.164 | C. O. Arquitectos de Valladolid | AD.1d.092 | Oficina Municipal de Información al Consumidor |
| AD.1a.173 | Oficina Plaza Rinconada | AD.1d.139 | Colegio de Abogados de Valladolid |
| AD.1a.182 | Oficina Calle Constitución (Corte Inglés) | AD.1d.140 | C. P. de Ópticos Optometristas de CyL |
| AD.1b.028 | Gerencia Territorial de Servicios Sociales | AD.1d.154 | C. O. Odontólogos y Estomatólogos de la 8ª Región |
| AD.1b.046 | Oficinas de la Gerencia Territorial de Servicios Sociales | AD.1d.159 | C. P. Doctores y Licenciados en Ciencias Políticas y Sociología de CyL |
| AD.1b.057 | Confederación Hidrográfica del Duero | AD.1d.161 | Ilustre Colegio Provincial de Procuradores de Valladolid |
| AD.1b.059 | Delegación Especial y Provincial de Economía y Hacienda y Agencia Estatal Tributaria | AD.1d.163 | Ilustre Colegio de Abogados de Valladolid |
| AD.1b.060 | Inspección Provincial de Trabajo y Seguridad Social | AD.1d.172 | Consejo de Abogacía de CyL |
| AD.1b.069 | Dirección Provincial de la Instituto Nacional de Seguridad Social | AD.03.019 | Oficinas de la Consejería de Sanidad |
| AD.1b.072 | IBERAVAL, S.G.R. | AD.03.037 | Oficinas del Servicio Territorial de Cultura |
| AD.1b.097 | Aguas de Valladolid | AD.04.021 | Oficinas de la Consejería de Educación |
| AD.1b.142 | C. O. Doctores licenciados Ciencias y Letras | AD.04.178 | Oficina Avenida Palencia |
| AD.1b.146 | C. P. Agentes de la Propiedad Inmobiliaria | AD.05.013 | Oficinas de la Consejería de Educación |
| AD.1b.148 | C. O. Agentes comerciales | AD.05.015 | Oficinas de la Consejería de Fomento y Medio Ambiente |
| AD.1b.150 | C. O. Aparejadores y Arquitectos Técnicos | AD.05.016 | Consejería de Sanidad |
| AD.1b.151 | C. O. Peritos e Ingenieros Técnicos Industriales | AD.05.017 | Consejería de Familia e Igualdad de Oportunidades |
| AD.1b.153 | C. O. Gestores Administrativos de CyL | AD.05.023 | Dirección General de Deportes y Dirección General de Turismo y SOTUR, S.A. |
| AD.1b.158 | C. O. Farmacéuticos de Valladolid | AD.05.079 | Gerencia de Justicia |
| AD.1b.165 | C. O. Registradores de CyL | AD.05.082 | Juzgado de vigilancia penitenciaria nº 1 |
| AD.1b.168 | C. O. Graduados Sociales de Valladolid | AD.05.084 | Concejalía de Desarrollo Sostenible, Tecnología Avanzadas y Coordinación Terri |
| AD.1c.011 | Oficinas de la Consejería de Economía y Empleo | AD.05.107 | Oficinas de la Consejería de Fomento y Medio Ambiente |
| AD.1c.020 | Oficinas de la Consejería de Educación | AD.05.123 | Delegación Provincial de Estadística y Oficina del Censo Electoral |
| AD.1c.030 | Servicio Territorial de Medio Ambiente - Asesoría Jurídica | AD.06.136 | Cámara de Contratistas de Castilla y León |
| AD.1c.031 | Servicio Territorial de Agricultura y Ganadería | AD.06.137 | Vivero de Empresas de la Cámara de Comercio |
| AD.1c.034 | Oficinas del Servicio Territorial de Agricultura y Ganadería | AD.08.001 | Delegación del Gobierno en CyL y Subdelegación del Gobierno en Valladolid |
| AD.1c.048 | Área de Trabajo y Asuntos Sociales - Oficina Extranjería | AD.08.003 | Consejería de Hacienda - Servicio Territorial de Economía |
| AD.1c.052 | Palacio de Justicia | AD.08.004 | Consejería de Fomento y Medio Ambiente y Consejería de Agricultura y Ganadería |
| AD.1c.061 | Delegación de Defensa | AD.08.007 | Consejería de Economía y Empleo - S.T. de Hacienda |
| AD.1c.063 | Juzgado de lo social nº 1 | AD.08.009 | Oficinas de la Consejería de Economía y Empleo |
| AD.1c.065 | Capitanía General de Valladolid | AD.08.012 | Oficinas de la Consejería de Economía y Empleo |
| AD.1c.081 | Fogasa | AD.08.018 | Oficinas de Consejería de la Presidencia - Servicio de Ordenación del Territorio |
| AD.1c.085 | Archivo Municipal | AD.08.038 | Oficinas de la Dirección Provincial de Educación |
| AD.1c.088 | Servicio Municipal de Educación | AD.08.050 | EAUM - Oficinas ministeriales - S.T |
| AD.1c.121 | Catastro Regional | AD.08.073 | Sociedad Pública de Medio Ambiente de Castilla y León S.A. |
| AD.1c.138 | Colegio Notarial de CyL | AD.08.074 | Fundación Cooperación y Ciudadanía de Castilla y León |
| AD.1c.155 | C. O. Ingenieros Agrónomos | AD.08.093 | Fundación Municipal de Deportes |
| AD.1c.156 | Ilustre C.O. Titulados Mercantiles y Empresariales | AD.08.112 | Oficinas de la Consejería de Familia e Igualdad de Oportunidades |
| AD.1c.157 | C. O. Ingenieros Técnicos Forestales | AD.08.166 | C. O. Veterinarios |
| AD.1c.162 | C. O. Secretarios Interventores Tesoroseros Administración Local | AD.08.177 | Oficina Calle José Luis Arrese |
| AD.1c.167 | C. O. Enfermería de Valladolid | AD.10.022 | Oficinas de la Consejería de Educación |
| AD.1c.169 | C. O. Delineantes | AD.10.053 | Cortes de Castilla y León - Fundación Villalar |
| AD.1c.170 | C. O. Enfermería de Valladolid | | |
| AD.1c.171 | Ilustre Colegio Notarial de CyL | | |
| AD.1d.027 | Diputación Provincial de Valladolid | | |
| AD.1d.035 | Servicio Territorial de Sanidad y Bienestar Social | | |
| AD.1d.043 | Oficinas de la Gerencia Provincial Servicio Público de Empleo | | |
| AD.1d.056 | Juzgado de primera instancia nº 1 | | |
| AD.1d.062 | Jefatura Provincial de Tráfico | | |
| AD.1d.064 | Juzgados de Valladolid | | |
| AD.1d.090 | Fundación Municipal de Cultura | | |

| | |
|-----------|--|
| | Castilla y León |
| AD.10.160 | C. O. Ingenieros Técnicos Agrícolas y Peritos Agrícolas de Castilla La Vieja |
| AD.12.094 | Centro de Servicios a la Dependencia |
| AD.13.054 | Instituto Tecnológico Agrario |
| AD.14.042 | Oficinas de la Gerencia Provincial Servicio Público de Empleo |
| AD.17.083 | Tesorería General de la Seguridad Social |
| AD.17.103 | Oficinas de la Consejería de Economía y Empleo |
| AD.17.175 | Oficina Calle Fasa |
| AD.17.176 | Oficina Calle Canterac |
| AD.18.039 | Oficinas de la Dirección Provincial de Educación |
| AD.18.040 | Oficinas de la Gerencia Provincial Servicio Público de Empleo |
| AD.18.045 | Gerencia de Salud de Área |
| AD.18.067 | Administraciones Agencia Estatal Tributaria de Valladolid Capital |
| AD.18.068 | Tribunal Económico-Administrativo |
| AD.18.080 | Consortio de Compensación de Seguros |
| AD.18.147 | C. O. Diplomados en Trabajo Social y Asistentes Sociales |
| AD.18.152 | Federación de Educación y Gestión de CyL |
| AD.18.174 | Oficina Calle Ultramar |
| AD.18.181 | Oficina Paseo Zorrilla (Corte Inglés) |
| AD.20.144 | C. O. Protésicos Dentales de CyL |
| AD.21.010 | Oficinas de la Consejería de Economía y Empleo |
| AD.22.002 | Consejería de Educación y Consejería de Cultura y Turismo |
| AD.22.055 | Delegación Territorial de la Agencia Estatal de Meteorología |
| AD.22.180 | Oficina Calle Ciudad de la Habana |
| AD.23.183 | Oficina Camino Viejo de Simancas |
| AD.24.008 | Consejería de la Presidencia |
| AD.24.023 | Presidencia de la Junta de Castilla y León |
| AD.24.076 | Fundación del Patrimonio Histórico de Castilla y León |
| AD.26.179 | Oficina Calle Aluminio |

ADMINISTRACIÓN



OFICINAS CORREOS



| | | | |
|----------------------|--|-----------------------|-----------|
| Referencia Catastral | 6326001UM5162E | Código identificación | AD.1a.026 |
| Nombre equipamiento | Delegación Territorial de la JCyL - Consejo Económico y Social | | |
| Dirección postal | C/ Duque de la Victoria, 8 | CP | 47001 |
| Tipo de equipamiento | Administrativo | | |
| Rango | Supramunicipal | Naturaleza | PU |
| Gestión | Delegación Territorial | | |

Fuente

Elaboración propia



Dato área 1160 m2 Fecha construcción mínima / máxima 1900 / 1900

Fuente Dirección General de Catastro

Observaciones

Fuente

Elaboración propia

| | | | |
|----------------------|----------------------------|-----------------------|-----------|
| Referencia Catastral | 6229601UM5162G | Código identificación | AD.1a.053 |
| Nombre equipamiento | Ayuntamiento de Valladolid | | |
| Dirección postal | Pza. Mayor, 1 | CP | 47001 |
| Tipo de equipamiento | Administrativo | | |
| Rango | Municipal | Naturaleza | PU |
| Gestión | Ayuntamiento de Valladolid | | |

Fuente

Elaboración propia



Dato área 2521 m2 Fecha construcción mínima / máxima 1908 / 1908

Fuente Dirección General de Catastro

Observaciones

Fuente

Elaboración propia

REVISIÓN DEL PLAN GENERAL DE ORDENACIÓN URBANA DE VALLADOLID
INVENTARIO DE EQUIPAMIENTOS

| | | | |
|----------------------|-----------------------------------|-----------------------|-----------|
| Referencia Catastral | 5928001UM5152H | Código identificación | AD.1a.066 |
| Nombre equipamiento | Catastro Regional y de Valladolid | | |
| Dirección postal | Pso. Isabel la Católica, 9 | CP | 47001 |
| Tipo de equipamiento | Administrativo | | |
| Rango | Supramunicipal | Naturaleza | PU |
| Gestión | Estado | | |

Fuente

Elaboración propia



Dato área 6092 m2 Fecha construcción mínima / máxima 1970 / 1981

Fuente Dirección General de Catastro

Observaciones

Fuente

Elaboración propia

| | | | |
|----------------------|---------------------------|-----------------------|-----------|
| Referencia Catastral | 6027804UM5162E | Código identificación | AD.1a.091 |
| Nombre equipamiento | Atención al Contribuyente | | |
| Dirección postal | Plz. de Santa Ana, 6 | CP | 47001 |
| Tipo de equipamiento | Administrativo | | |
| Rango | Municipal | Naturaleza | PU |
| Gestión | - | | |

Fuente

Elaboración propia



Dato área 192 m2 Fecha construcción mínima / máxima 1989 / 1989

Fuente Dirección General de Catastro

Observaciones

Fuente

Elaboración propia

| | | | |
|----------------------|--|-----------------------|-----------|
| Referencia Catastral | 6130401UM5163A | Código identificación | AD.1a.135 |
| Nombre equipamiento | Sociedad Municipal de Suelo y Vivienda de Valladolid | | |
| Dirección postal | Plz. Rinconada, 5 | CP | 47001 |
| Tipo de equipamiento | Administrativo | | |
| Rango | Municipal | Naturaleza | PU |
| Gestión | Ayuntamiento de Valladolid | | |

Fuente

Elaboración propia



Dato área 232 m2 Fecha construcción mínima / máxima 2006 / 2006

Fuente Dirección General de Catastro

Observaciones

Fuente

Elaboración propia

| | | | |
|----------------------|-------------------------------|-----------------------|-----------|
| Referencia Catastral | 6325601UM5162E | Código identificación | AD.1a.138 |
| Nombre equipamiento | Gerencia Provincial de la Ade | | |
| Dirección postal | C/ Claudio Moyano, 13 | CP | 47001 |
| Tipo de equipamiento | Administrativo | | |
| Rango | Supramunicipal | Naturaleza | PU |
| Gestión | - | | |

Fuente

Elaboración propia



Dato área 397 m2 Fecha construcción mínima / máxima 1993 / 1993

Fuente Dirección General de Catastro

Observaciones

Fuente

Elaboración propia

REVISIÓN DEL PLAN GENERAL DE ORDENACIÓN URBANA DE VALLADOLID
INVENTARIO DE EQUIPAMIENTOS

Equipamientos Administrativos **5**

| | | | |
|----------------------|--------------------------------------|-----------------------|-----------|
| Referencia Catastral | 6522804UM5162A | Código identificación | AD.1b.057 |
| Nombre equipamiento | Confederación Hidrográfica del Duero | | |
| Dirección postal | C/ Muro, 5 | CP | 47004 |
| Tipo de equipamiento | Administrativo | | |
| Rango | Supramunicipal | Naturaleza | PU |
| Gestión | Estado | | |

Fuente

Elaboración propia



Dato área 1467 m2 Fecha construcción mínima / máxima 1931 / 1931

Fuente Dirección General de Catastro

Observaciones

Fuente

Elaboración propia

| | | | |
|----------------------|---|-----------------------|-----------|
| Referencia Catastral | 6522806UM5162A | Código identificación | AD.1b.059 |
| Nombre equipamiento | Delegación Especial y Provincial de Economía y Hacienda y Agencia E | | |
| Dirección postal | Pza. Madrid, 5 | CP | 47001 |
| Tipo de equipamiento | Administrativo | | |
| Rango | Supramunicipal | Naturaleza | PU |
| Gestión | Estado | | |

Fuente

Elaboración propia



Dato área 542 m2 Fecha construcción mínima / máxima 1934 / 1934

Fuente Dirección General de Catastro

Observaciones

En construcción un nuevo edificio en Avda. Salamanca

Fuente

Elaboración propia

REVISIÓN DEL PLAN GENERAL DE ORDENACIÓN URBANA DE VALLADOLID
INVENTARIO DE EQUIPAMIENTOS

Equipamientos Administrativos **5**

| | | | |
|----------------------|---|-----------------------|-----------|
| Referencia Catastral | 6523302UM5162D | Código identificación | AD.1b.060 |
| Nombre equipamiento | Inspección Provincial de Trabajo y Seguridad Social | | |
| Dirección postal | Pza. Madrid, 4, 2º | CP | 47001 |
| Tipo de equipamiento | Administrativo | | |
| Rango | Supramunicipal | Naturaleza | PU |
| Gestión | Estado | | |

Fuente

Elaboración propia



Dato área **363** m2 Fecha construcción mínima / máxima **1965 / 1965**

Fuente Dirección General de Catastro

Observaciones

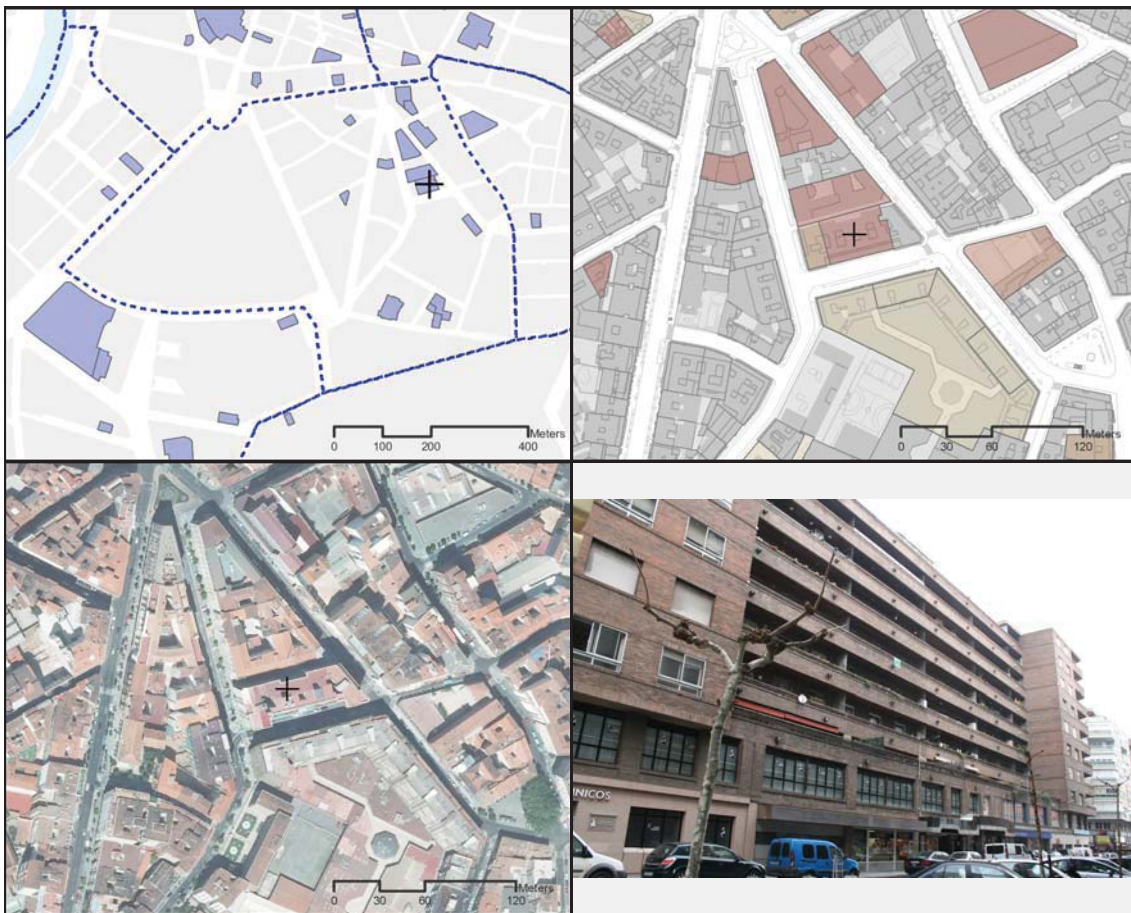
Fuente

Elaboración propia

| | | | |
|----------------------|----------------------------|-----------------------|-----------|
| Referencia Catastral | 6522804UM5162A | Código identificación | AD.1b.097 |
| Nombre equipamiento | Aguas de Valladolid | | |
| Dirección postal | C/ General Ruiz, 1 | CP | 47004 |
| Tipo de equipamiento | Administrativo | | |
| Rango | Supramunicipal | Naturaleza | PU |
| Gestión | Ayuntamiento de Valladolid | | |

Fuente

Elaboración propia



Dato área 1467 m2 Fecha construcción mínima / máxima 1931 / 1931

Fuente Dirección General de Catastro

Observaciones

Fuente

Elaboración propia

| | | | |
|----------------------|----------------------------|-----------------------|-----------|
| Referencia Catastral | 6531401UM5163B | Código identificación | AD.1c.063 |
| Nombre equipamiento | Juzgado de lo social num 1 | | |
| Dirección postal | Pza. Rosario | CP | 47003 |
| Tipo de equipamiento | Administrativo | | |
| Rango | Supramunicipal | Naturaleza | PU |
| Gestión | - | | |

Fuente

Elaboración propia



Dato área 1420 m2 Fecha construcción mínima / máxima 1985 / 1985

Fuente Dirección General de Catastro

Observaciones

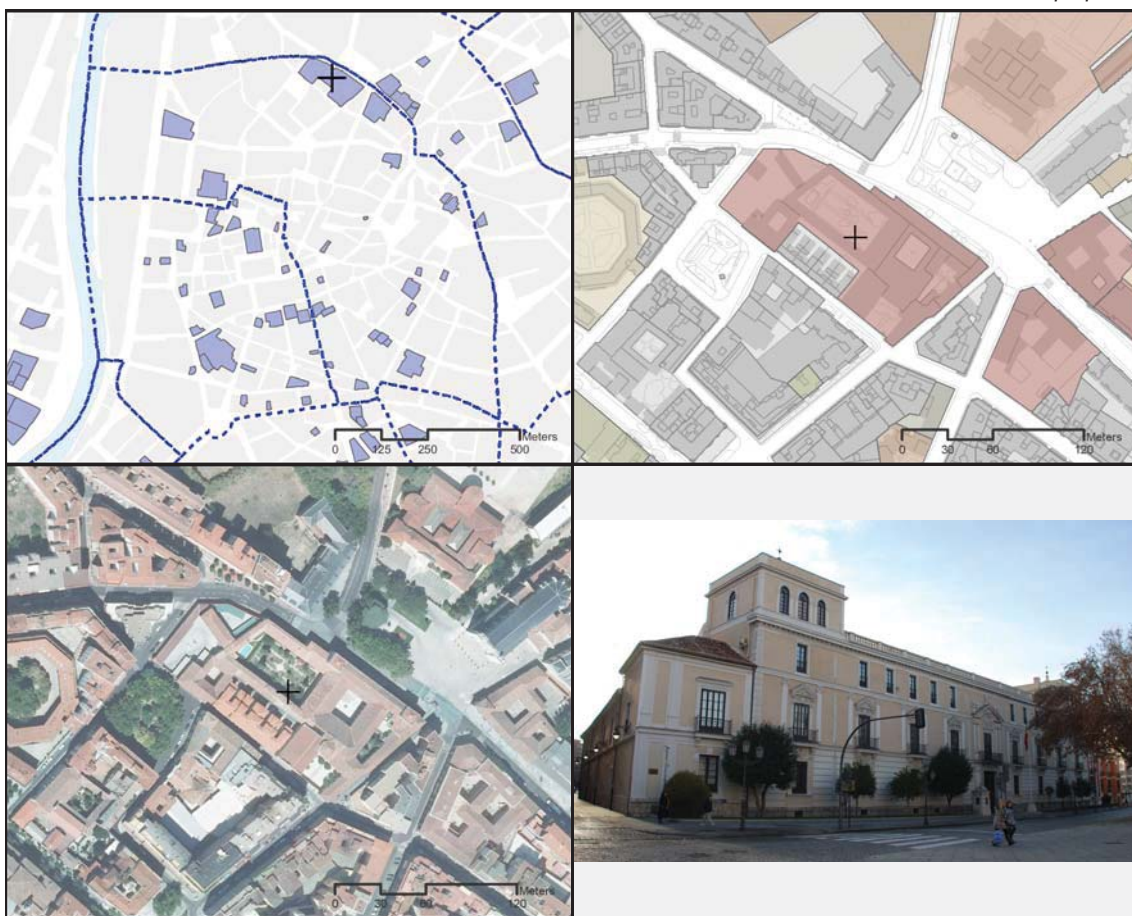
Fuente

Elaboración propia

| | | | |
|----------------------|---------------------------------|-----------------------|-----------|
| Referencia Catastral | 6433701UM5163C | Código identificación | AD.1c.065 |
| Nombre equipamiento | Capitania General de Valladolid | | |
| Dirección postal | Pza. San Pablo, 1 | CP | 47003 |
| Tipo de equipamiento | Administrativo | | |
| Rango | Municipal | Naturaleza | PU |
| Gestión | Ayuntamiento de Valladolid | | |

Fuente

Elaboración propia



Dato área 9979 m2 Fecha construcción mínima / máxima 1900 / 1900

Fuente Dirección General de Catastro

Observaciones

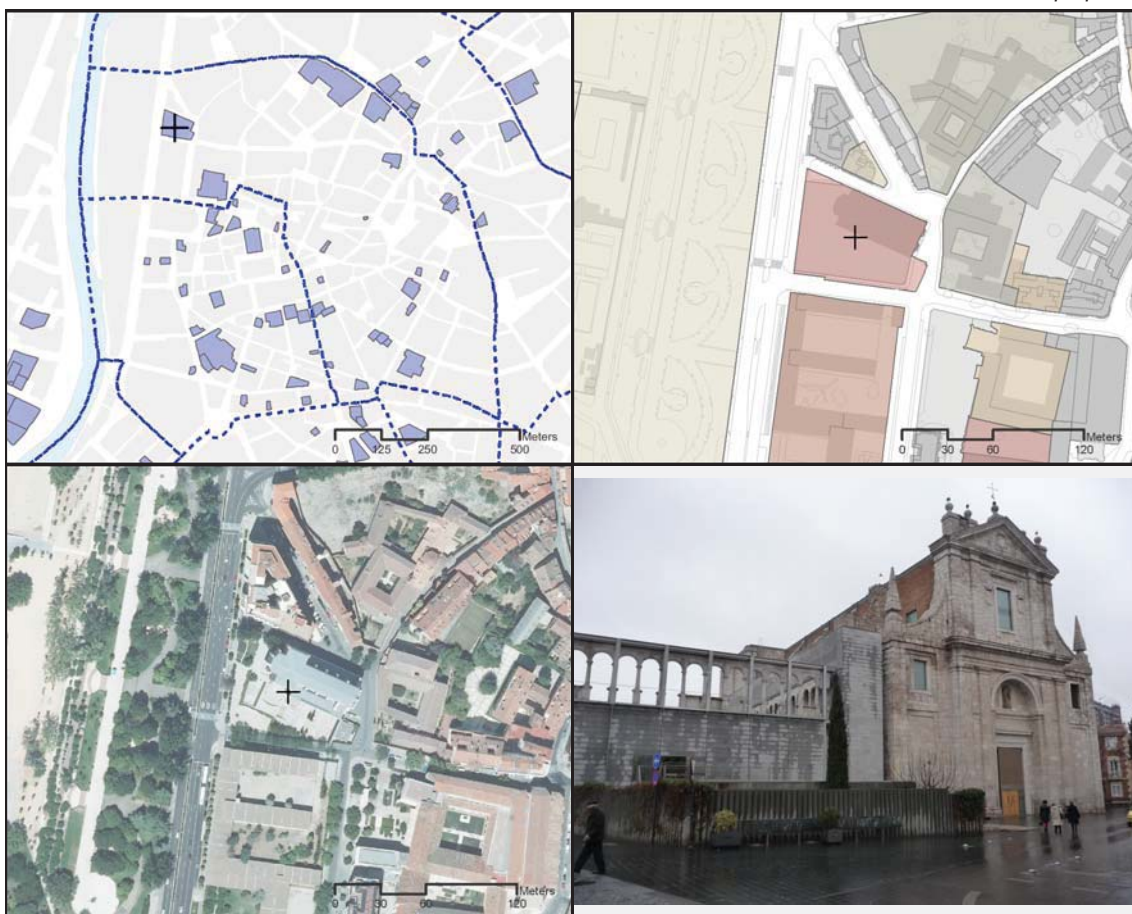
Fuente

Elaboración propia

| | | | |
|----------------------|-------------------------------|-----------------------|-----------|
| Referencia Catastral | 6032601UM5163A | Código identificación | AD.1c.085 |
| Nombre equipamiento | Archivo Municipal | | |
| Dirección postal | C/ Santo Domingo de Guzman, 8 | CP | 47003 |
| Tipo de equipamiento | Administrativo | | |
| Rango | Municipal | Naturaleza | PU |
| Gestión | Ayuntamiento de Valladolid | | |

Fuente

Elaboración propia



Dato área 4261 m2 Fecha construcción mínima / máxima 0 / 0

Fuente Dirección General de Catastro

Observaciones

Fuente

Elaboración propia

| | | | |
|----------------------|---------------------------------|-----------------------|-----------|
| Referencia Catastral | 6030205UM5163A | Código identificación | AD.1c.088 |
| Nombre equipamiento | Servicio Municipal de Educación | | |
| Dirección postal | C/ San Benito, 1 | CP | 47003 |
| Tipo de equipamiento | Administrativo | | |
| Rango | Municipal | Naturaleza | PU |
| Gestión | Ayuntamiento de Valladolid | | |

Fuente

Elaboración propia



Dato área 359 m2 Fecha construcción mínima / máxima 1900 / 1900

Fuente Dirección General de Catastro

Observaciones

Fuente

Elaboración propia

| | | | |
|----------------------|-------------------|-----------------------|-----------|
| Referencia Catastral | 6425506UM5162E | Código identificación | AD.1c.121 |
| Nombre equipamiento | Catastro Regional | | |
| Dirección postal | Pza. España, 6 | CP | 47007 |
| Tipo de equipamiento | Administrativo | | |
| Rango | Supramunicipal | Naturaleza | PU |
| Gestión | Estado | | |

Fuente

Elaboración propia



Dato área **527** m2 Fecha construcción mínima / máxima **1900 / 1900**

Fuente Dirección General de Catastro

Observaciones

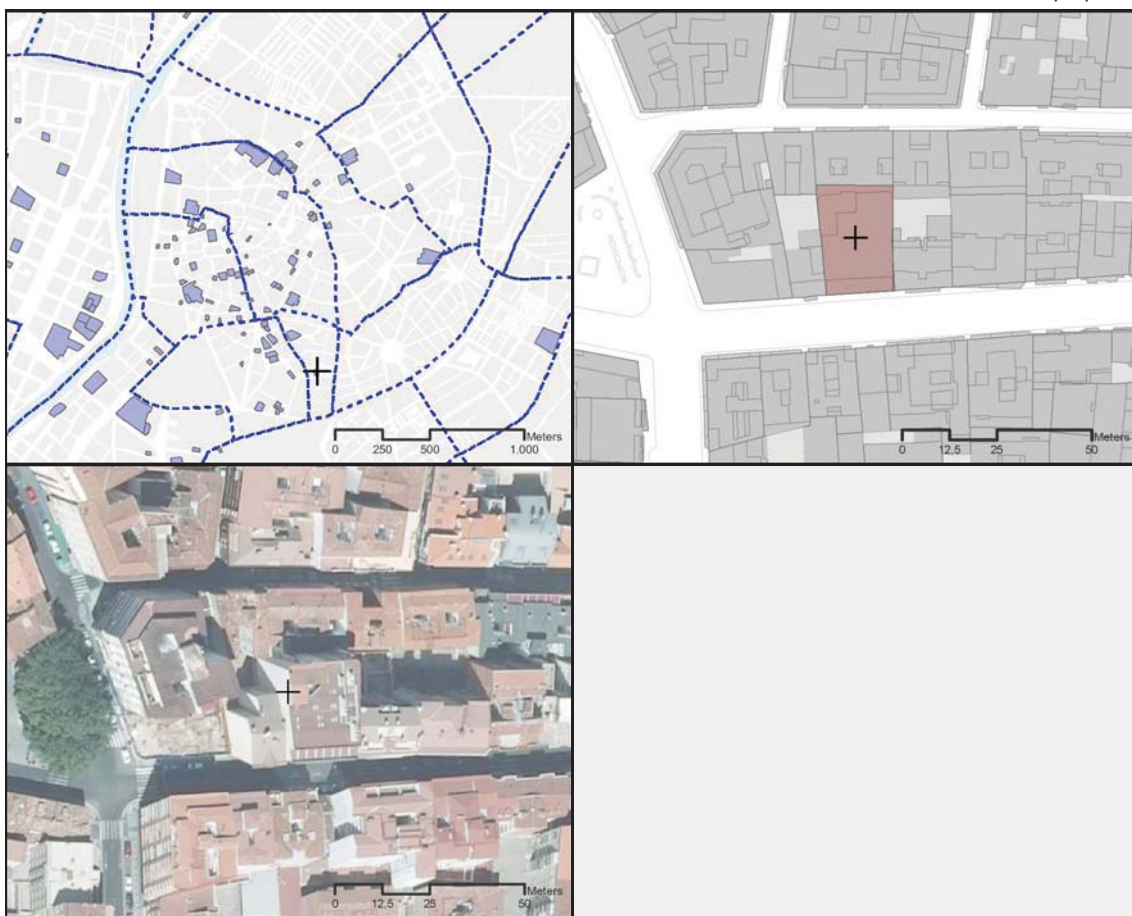
Fuente

Elaboración propia

| | | | |
|----------------------|------------------------------------|-----------------------|-----------|
| Referencia Catastral | 6721204UM5162B | Código identificación | AD.1d.056 |
| Nombre equipamiento | Juzgado de Primera Instancia num 1 | | |
| Dirección postal | C/ de Nicolás Salmerón, 5 | CP | 47004 |
| Tipo de equipamiento | Administrativo | | |
| Rango | Supramunicipal | Naturaleza | PU |
| Gestión | - | | |

Fuente

Elaboración propia



Dato área 298 m2 Fecha construcción mínima / máxima 1968 / 1968

Fuente Dirección General de Catastro

Observaciones

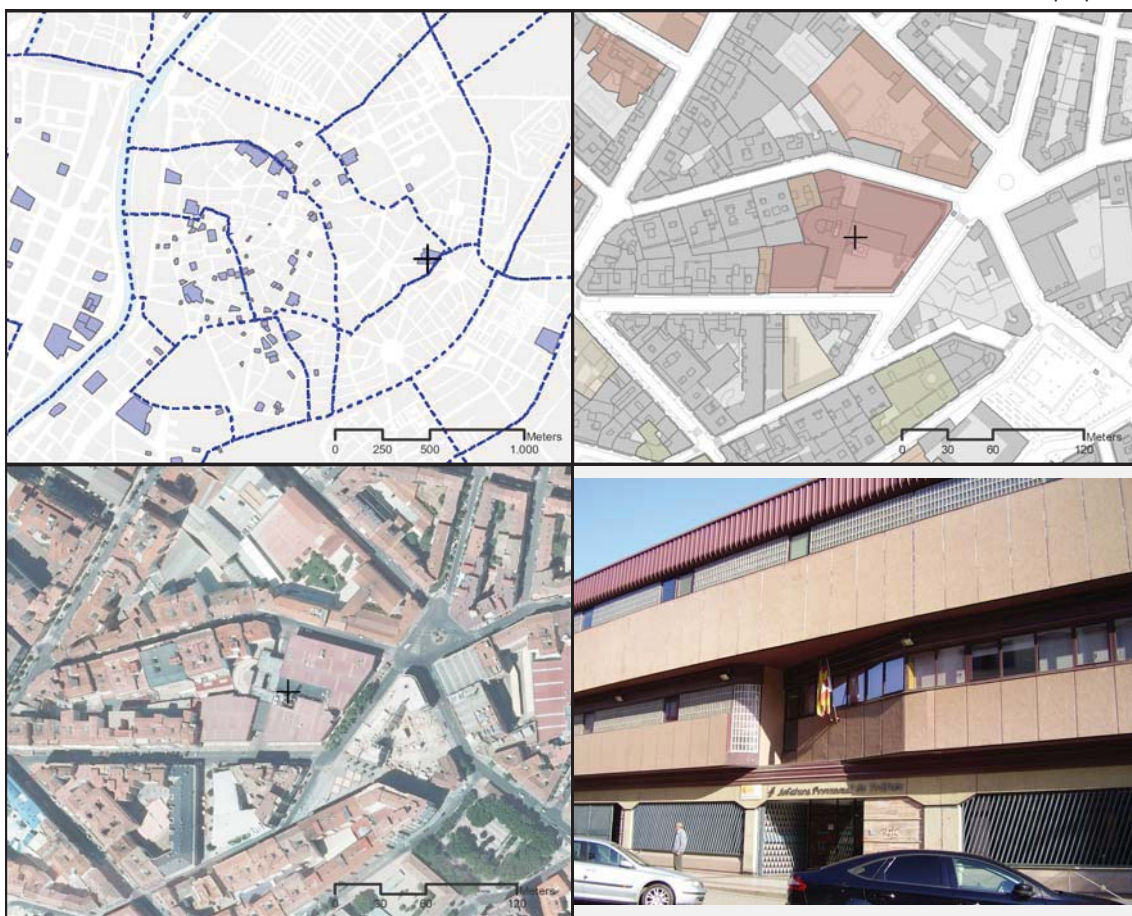
Fuente

Elaboración propia

| | | | |
|----------------------|--------------------------------|-----------------------|-----------|
| Referencia Catastral | 7327811UM5172E | Código identificación | AD.1d.062 |
| Nombre equipamiento | Jefatura Provincial de Tráfico | | |
| Dirección postal | C/ de la Verbena, 9 | CP | 47005 |
| Tipo de equipamiento | Administrativo | | |
| Rango | Supramunicipal | Naturaleza | PU |
| Gestión | Estado | | |

Fuente

Elaboración propia



Dato área 6480 m² Fecha construcción mínima / máxima 1993 / 1997

Fuente Dirección General de Catastro

Observaciones

Fuente

Elaboración propia

| | | | |
|----------------------|------------------------|-----------------------|-----------|
| Referencia Catastral | 6633605UM5163D | Código identificación | AD.1d.064 |
| Nombre equipamiento | Juzgados de Valladolid | | |
| Dirección postal | C/ Angustias, 40 | CP | 47003 |
| Tipo de equipamiento | Administrativo | | |
| Rango | Supramunicipal | Naturaleza | PU |
| Gestión | - | | |

Fuente

Elaboración propia



Dato área 648 m2 Fecha construcción mínima / máxima 2000 / 2000

Fuente Dirección General de Catastro

Observaciones

Fuente

Elaboración propia

| | | | |
|----------------------|--------------------------------|-----------------------|-----------|
| Referencia Catastral | 6633605UM5163D | Código identificación | AD.1d.090 |
| Nombre equipamiento | Fundación Municipal de Cultura | | |
| Dirección postal | C/ Torrecilla, 3 | CP | 47003 |
| Tipo de equipamiento | Administrativo | | |
| Rango | Municipal | Naturaleza | PU |
| Gestión | Ayuntamiento de Valladolid | | |

Fuente

Elaboración propia



Dato área 648 m² Fecha construcción mínima / máxima 2000 / 2000

Fuente Dirección General de Catastro

Observaciones

Fuente

Elaboración propia

| | | | |
|----------------------|-----------------------|-----------------------|-----------|
| Referencia Catastral | 6118820UM5161G | Código identificación | AD.05.079 |
| Nombre equipamiento | Gerencia de Justicia | | |
| Dirección postal | C/ García Morato, 4-6 | CP | 47007 |
| Tipo de equipamiento | Administrativo | | |
| Rango | Supramunicipal | Naturaleza | PU |
| Gestión | Estado | | |

Fuente

Elaboración propia



Dato área 6254 m2 Fecha construcción mínima / máxima 1979 / 1983

Fuente Dirección General de Catastro

Observaciones

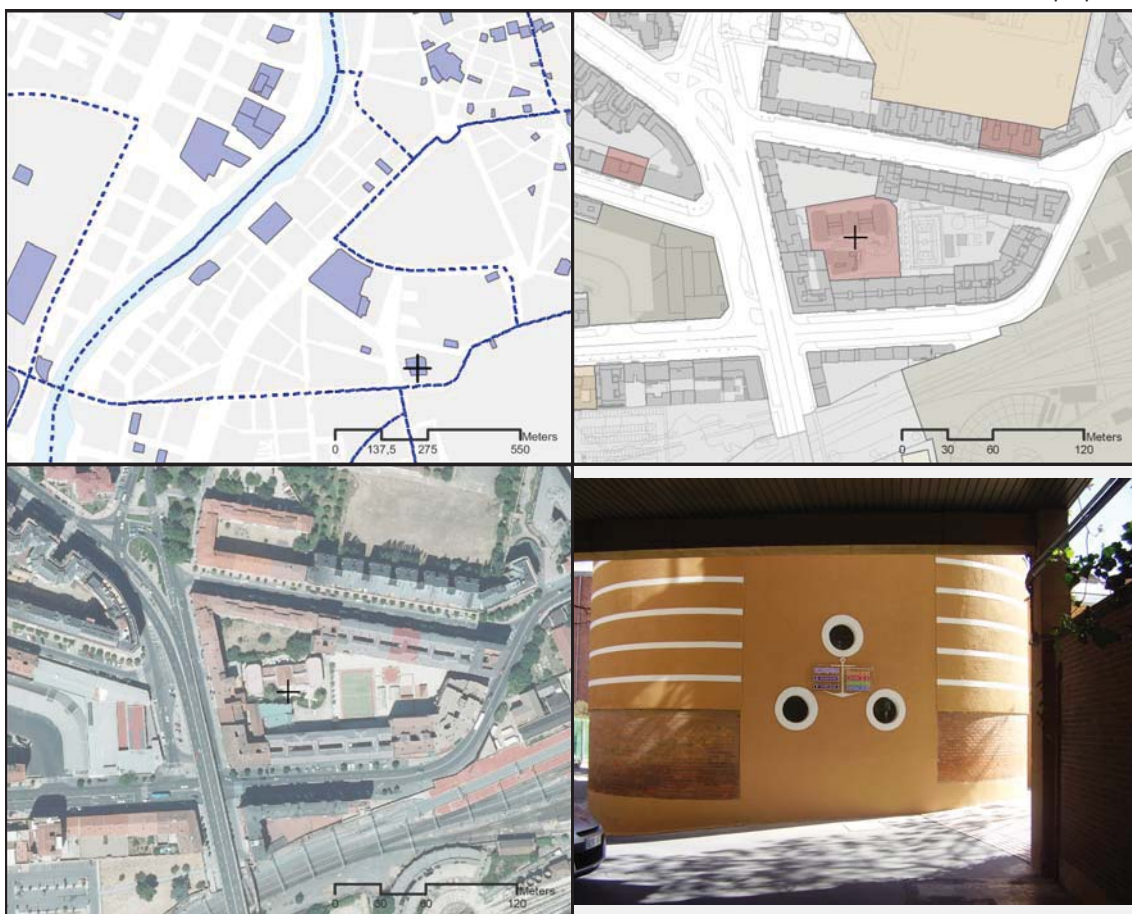
Fuente

Elaboración propia

| | | | |
|----------------------|---|-----------------------|-----------|
| Referencia Catastral | 6017505UM5161E | Código identificación | AD.05.084 |
| Nombre equipamiento | Concejalía de Desarrollo Sostenible, Tecnología Avanzadas y Coordin | | |
| Dirección postal | C/ García Morato, 11b | CP | 47007 |
| Tipo de equipamiento | Administrativo | | |
| Rango | Municipal | Naturaleza | PU |
| Gestión | - | | |

Fuente

Elaboración propia



Dato área 1500 m² Fecha construcción mínima / máxima 0 / 0

Fuente Dirección General de Catastro

Observaciones

Fuente

Elaboración propia

| | | | |
|----------------------|--|-----------------------|-----------|
| Referencia Catastral | 5923514UM5152D | Código identificación | AD.05.123 |
| Nombre equipamiento | Delegación Provincial de Estadística y Oficina del Censo Electoral | | |
| Dirección postal | Pso. Zorrilla, 12 | CP | 47006 |
| Tipo de equipamiento | Administrativo | | |
| Rango | Supramunicipal | Naturaleza | PU |
| Gestión | Estado | | |

Fuente

Elaboración propia



Dato área 231 m2 Fecha construcción mínima / máxima 1963 / 1963

Fuente Dirección General de Catastro

Observaciones

Fuente

Elaboración propia

REVISIÓN DEL PLAN GENERAL DE ORDENACIÓN URBANA DE VALLADOLID
INVENTARIO DE EQUIPAMIENTOS

Equipamientos Administrativos **5**

| | | | |
|----------------------|---|-----------------------|-----------|
| Referencia Catastral | 7347915UM5174E | Código identificación | AD.06.136 |
| Nombre equipamiento | Cámara de Contratistas de Castilla y León | | |
| Dirección postal | C/ Valle de Arán s/n | CP | 47010 |
| Tipo de equipamiento | Administrativo | | |
| Rango | Supramunicipal | Naturaleza | PU |
| Gestión | - | | |

Fuente

Elaboración propia



Dato área 3335 m2 Fecha construcción mínima / máxima 2001 / 2001

Fuente Dirección General de Catastro

Observaciones

Fuente

Elaboración propia

| | | | |
|----------------------|---|-----------------------|-----------|
| Referencia Catastral | 7347909UM5174E | Código identificación | AD.06.137 |
| Nombre equipamiento | Vivero de Empresas de la Cámara de Comercio | | |
| Dirección postal | C/ Valle de Arán, 9 | CP | 47010 |
| Tipo de equipamiento | Administrativo | | |
| Rango | Municipal | Naturaleza | PU |
| Gestión | - | | |

Fuente

Elaboración propia



Dato área 2984 m2 Fecha construcción mínima / máxima 2004 / 2004

Fuente Dirección General de Catastro

Observaciones

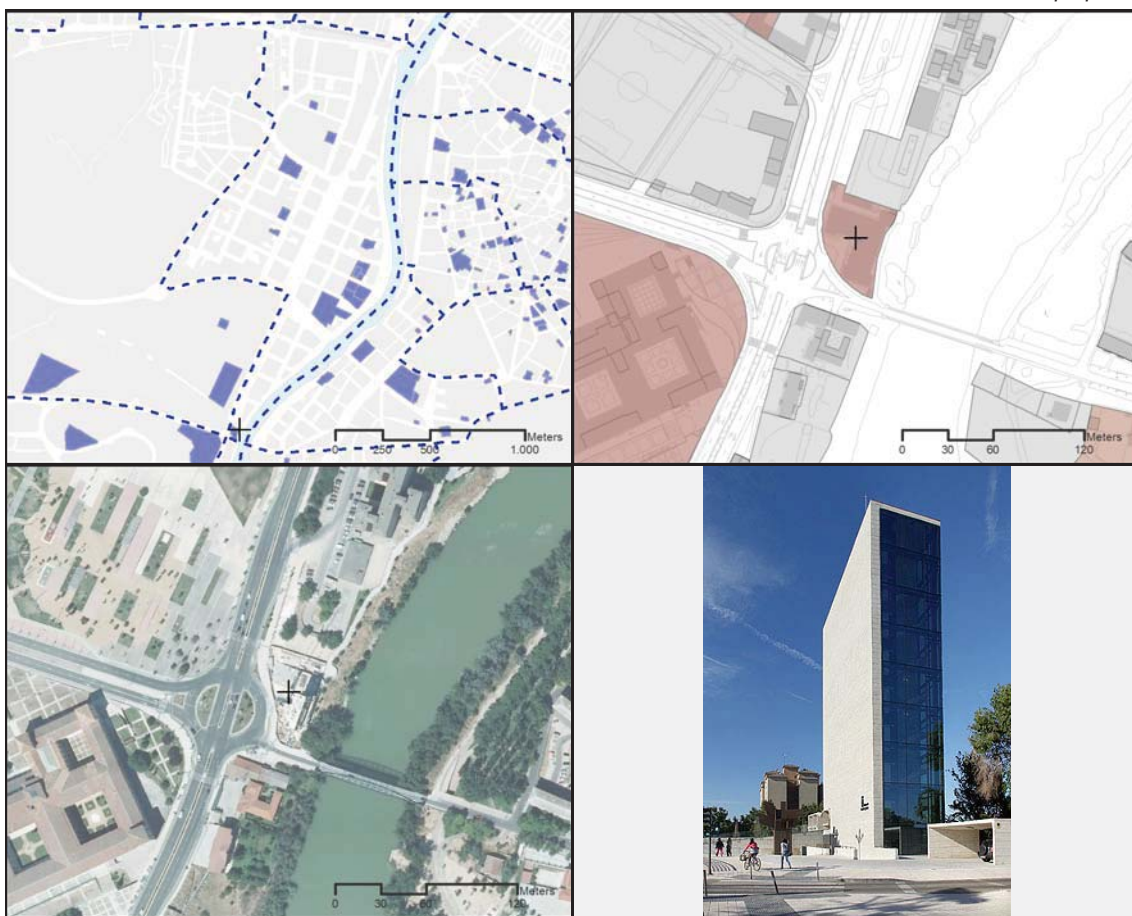
Fuente

Elaboración propia

| | | | |
|----------------------|--|-----------------------|-----------|
| Referencia Catastral | 4918401UM5141H | Código identificación | AD.08.055 |
| Nombre equipamiento | Federación Regional de Municipios y Provincias CyL | | |
| Dirección postal | Avda. Salamanca, 51 | CP | 47014 |
| Tipo de equipamiento | Administrativo | | |
| Rango | Supramunicipal | Naturaleza | PU |
| Gestión | Junta de Castilla y León | | |

Fuente

Elaboración propia



Dato área 2237 m2 Fecha construcción mínima / máxima 0 / 0

Fuente Dirección General de Catastro

Observaciones

Fuente

Elaboración propia

| | | | |
|----------------------|---------------------------------|-----------------------|-----------|
| Referencia Catastral | 5423704UM5152C | Código identificación | AD.08.093 |
| Nombre equipamiento | Fundación Municipal de Deportes | | |
| Dirección postal | C/ Joaquín Velasco Martín, 9 | CP | 47014 |
| Tipo de equipamiento | Administrativo | | |
| Rango | Municipal | Naturaleza | PU |
| Gestión | Ayuntamiento de Valladolid | | |

Fuente

Elaboración propia



Dato área 1524 m2 Fecha construcción mínima / máxima 1988 / 1988

Fuente Dirección General de Catastro

Observaciones

Fuente

Elaboración propia

REVISIÓN DEL PLAN GENERAL DE ORDENACIÓN URBANA DE VALLADOLID
INVENTARIO DE EQUIPAMIENTOS

Equipamientos Administrativos **5**

| | | | |
|----------------------|--------------------------------------|-----------------------|-----------|
| Referencia Catastral | 6040102UM5164A | Código identificación | AD.12.094 |
| Nombre equipamiento | Centro de Servicios a la Dependencia | | |
| Dirección postal | Pso. Extremadura, 9 | CP | 47009 |
| Tipo de equipamiento | Administrativo | | |
| Rango | Municipal | Naturaleza | PU |
| Gestión | - | | |

Fuente

Elaboración propia



Dato área **277** m2 Fecha construcción mínima / máxima **1971 / 1971**

Fuente *Dirección General de Catastro*

Observaciones

Fuente

Elaboración propia

| | | | |
|----------------------|--|-----------------------|-----------|
| Referencia Catastral | 7316001UM5171E | Código identificación | AD.17.083 |
| Nombre equipamiento | Tesorería General de la Seguridad Social | | |
| Dirección postal | C/ Murcia, 5 | CP | 47012 |
| Tipo de equipamiento | Administrativo | | |
| Rango | Supramunicipal | Naturaleza | PU |
| Gestión | Estado | | |

Fuente

Elaboración propia



Dato área 223 m2 Fecha construcción mínima / máxima 1963 / 1963

Fuente Dirección General de Catastro

Observaciones

Fuente

Elaboración propia

| | | | |
|----------------------|---|-----------------------|-----------|
| Referencia Catastral | 5113006UM5151C | Código identificación | AD.18.067 |
| Nombre equipamiento | Administraciones Agencia Estatal Tributaria de Valladolid Capital | | |
| Dirección postal | C/ Estadio, 11 | CP | 47006 |
| Tipo de equipamiento | Administrativo | | |
| Rango | Supramunicipal | Naturaleza | PU |
| Gestión | Estado | | |

Fuente

Elaboración propia



Dato área 1397 m2 Fecha construcción mínima / máxima 1998 / 1998

Fuente Dirección General de Catastro

Observaciones

Fuente

Elaboración propia

| | | | |
|----------------------|-----------------------------------|-----------------------|-----------|
| Referencia Catastral | 5113019UM5151C | Código identificación | AD.18.068 |
| Nombre equipamiento | Tribunal Económico-Administrativo | | |
| Dirección postal | Pza. Juan de Austria, 5 | CP | 47006 |
| Tipo de equipamiento | Administrativo | | |
| Rango | Supramunicipal | Naturaleza | PU |
| Gestión | Estado | | |

Fuente

Elaboración propia



Dato área 1071 m2 Fecha construcción mínima / máxima 1991 / 1991

Fuente Dirección General de Catastro

Observaciones

Fuente

Elaboración propia

REVISIÓN DEL PLAN GENERAL DE ORDENACIÓN URBANA DE VALLADOLID
INVENTARIO DE EQUIPAMIENTOS

Equipamientos Administrativos **5**

| | | | |
|----------------------|--------------------------------------|-----------------------|-----------|
| Referencia Catastral | 5113020UM5151C | Código identificación | AD.18.080 |
| Nombre equipamiento | Consorcio de Compensación de Seguros | | |
| Dirección postal | Plz. Juan de Austria, 6 2ª | CP | 47006 |
| Tipo de equipamiento | Administrativo | | |
| Rango | Supramunicipal | Naturaleza | PU |
| Gestión | Estado | | |

Fuente

Elaboración propia



Dato área 1056 m2 Fecha construcción mínima / máxima 2000 / 2000

Fuente Dirección General de Catastro

Observaciones

Fuente

Elaboración propia

| | | | |
|----------------------|--|-----------------------|-----------|
| Referencia Catastral | 5304704UM5150C | Código identificación | AD.18.152 |
| Nombre equipamiento | Federación de Educación y Gestión de Castilla y León | | |
| Dirección postal | C/ Montés y Martín Baro, 4-5 | CP | 47007 |
| Tipo de equipamiento | Administrativo - Colegio Profesional | | |
| Rango | Supramunicipal | Naturaleza | PR |
| Gestión | Colegio Oficial | | |

Fuente

Elaboración propia



Dato área 2578 m2 Fecha construcción mínima / máxima 1993 / 1993

Fuente Dirección General de Catastro

Observaciones

Fuente

Elaboración propia

| | | | |
|----------------------|--|-----------------------|-----------|
| Referencia Catastral | 4016302UM5141E | Código identificación | AD.22.055 |
| Nombre equipamiento | Delegación Territorial de la Agencia Estatal de Meteorología | | |
| Dirección postal | C/ Orión, 1 | CP | 47014 |
| Tipo de equipamiento | Administrativo | | |
| Rango | Supramunicipal | Naturaleza | PU |
| Gestión | Estado | | |

Fuente

Elaboración propia



Dato área 13886 m2 Fecha construcción mínima / máxima 0 / 0

Fuente Dirección General de Catastro

Observaciones

Fuente

Elaboración propia

CONCLUSIONES

El presente inventario de los equipamientos administrativos no pretende ser un diagnóstico sino ofrecer toda la información útil para hacer uno. La localización de los centros y las informaciones que de ellos se han encontrado constituyen una herramienta indispensable para el conocimiento y el análisis de los equipamientos administrativos en Valladolid. Esta información permite reflejar la situación hoy en día de tanto de los equipamientos públicos como los privados, trayendo a la luz algunas fortalezas y debilidades de los mismos. A través de ella se pueden analizar las características de provisión de los equipamientos, la localización espacial y sus dimensiones en la ciudad. Este trabajo es útil para un diagnóstico previo a la planificación que busque la eficiencia funcional.

Para facilitar la comprensión y distribución espacial de los equipamientos en las fichas globales se han incluido zonas buffer cuyo diámetro es de 800m para los equipamientos de Correos, haciendo un balance entre la afluencia de usuarios y su importancia en el día a día de los mismos.

Del análisis de los equipamientos administrativos se evidencia que tanto los privados como los públicos se concentran en el centro de la ciudad, existiendo una tendencia a expandir su localización a lo largo del Pisuerga, es decir en un eje Norte-Sur, sobre todo para aquellos equipamientos nuevos con un requerimiento de espacio mayor.

Para el caso específico de las oficinas de Correos la dinámica es diferente, debido también a que son un equipamiento que podríamos considerar de proximidad, es por ello que se distribuyen en la ciudad de una forma más o menos homogénea, quedando áreas como La Victoria y la Overuela al Norte, el entorno de la Ronda al Este y la Ronda Sur, incluidos los barrios exteriores a ella, desprovistas de dichas oficinas.

