

## EQUIPAMIENTOS EDUCATIVOS

# 1

Los equipamientos educativos en Valladolid se han clasificado en categorías diferentes según su tipología, recopilando los datos disponibles y agrupando centros educativos pre-universitarios por un lado, y centros universitarios y residencias universitarias por otro.

A cada equipamiento ha sido asignado un código de identificación dividido en tres partes (AA.00.000) La primera indica la clase del equipamiento y está formada por dos letras, la segunda el barrio donde se encuentra y está formado por dos números, la tercera un código de tres cifras único para cada clase de equipamiento.

Los datos de los centros educativos pre-universitarios han sido facilitados por la Consejería de Educación de la Junta de Castilla y León e incluyen: nombre del centro, dirección, naturaleza, gestión y número orientativo de plazas para cada grado educativo. Otros datos como la naturaleza de cada grado de educación, el código del colegio y la zona de escolarización han sido resultado de la elaboración propia.

Para los centros educativos universitarios y las residencias universitarias se han utilizado diversas fuentes: Universidad de Valladolid y el informe “Universidad, Ciudad y Transporte en Valladolid” del IUU para los equipamientos de naturaleza pública, y elaboración propia para los privados. Para los centros educativos universitarios se ha registrado el número de alumnos y el Campus al que pertenece el centro. En el caso de las residencias universitarias se señala la tipología, el número de plazas y los sexos admitidos. Por otra parte, a través de los datos facilitados por el Catastro se han podido detectar las parcelas donde se halla cada centro, su referencia catastral, su área y los años de construcción mínima y máxima.

A cada equipamiento se le asignado un rango: supramunicipal, municipal o barrio. En el rango supramunicipal entran aquellos centros educativos que imparten enseñanzas especiales para niños con discapacidades y problemáticos y otros tipos de enseñanzas que no se encuentran en las ciudades de Castilla y León (danza, arte dramático, entre otros). En el rango municipal entran todos los centros educativos universitarios y residencias, al igual que todos aquellos centros que imparten bachilleratos, ciclos de formación profesional de grado medio o superior y los centros cuyas enseñanzas es única o casi en la ciudad. En el rango barrio entran todos los centros de educación infantil de primer y de segundo ciclo, centros de educación primaria y centros de educación secundaria.

Las fichas de los equipamientos educativos son de dos tipos, globales e individuales.

Hay una ficha global para las residencias universitarias así como para cada grado de educación: infantil de primer grado, infantil de segundo grado, primaria, secundaria, bachillerato, formación profesional de grado medio y formación profesional de grado superior, educación especial, otros y universitario por zonas del Campus. Cada ficha global está compuesta por un listado con los nombres de los centros, el código de identificación y la naturaleza (pública, privada o concertada). Cada ficha global representa todos los centros públicos y privados que ofrecen el grado de educación seleccionado. Cabe recordar que gran parte de los centros educativos pre-universitarios ofertan diferentes grados de educación, y por tanto aparecerán en varias fichas globales. Para facilitar la consulta de los datos en los mapas de las fichas globales han sido insertados los números de los barrios.

En la ficha individual de cada equipamiento se han registrado todas las informaciones recopiladas, dos mapas de emplazamiento a diferente escala, el primero marcando la parcela y

todos los equipamientos de su clase, el segundo a escala menor señalando la parcela y todos los equipamientos a su alrededor, una ortofoto a la misma escala del mapa anterior y una foto. Para facilitar el manejo del documento en formato impreso, han sido insertadas solo las fichas individuales de aquellos equipamientos con un número de plazas significativo. Todas las otras fichas individuales sin excepción han sido entregadas en formato digital.

### 1.1. CENTROS PRE-UNIVERSITARIOS

Dentro de este grupo de equipamientos educativos, se incorporan todos aquellos que forman parte del sistema educativo español previo a la universidad, tanto de educación obligatoria como opcional.

En España la escolarización es obligatoria desde los 6 años hasta los 16, y los grados educativos existentes previos a dicho periodo son: Infantil Iº (0-3 años) y IIº (3-6 años). Aunque posee un carácter opcional y voluntario, la incorporación de los alumnos al sistema educativo desde esta primera etapa está generalizada. Posteriormente comienza la etapa obligatoria, que se compone de la Educación Primaria (6-12 años) y la Educación Secundaria Obligatoria E.S.O. (12-16 años).

Una vez finalizada esto, y sin tener que acceder al sistema universitario, existen diversas opciones para continuar la formación del alumno. Entre ellas cabe destacar el Bachillerato, con acceso desde E.S.O., la Formación Profesional de Grado Medio, con acceso desde E.S.O. o prueba de acceso y la Formación Profesional de Grado Superior, con acceso desde la de Grado Medio o Bachillerato. Existe una última categoría (“Otros”) en los que se engloban principalmente los centros que imparten formación relativa a las artes escénicas y musicales, como son por ejemplo el Conservatorio Superior de Música y la Escuela de Danza.

Los alumnos con necesidades educativas especiales disponen de centros específicos donde se trata dar cobertura a dichos requerimientos, que hemos incluido en la categoría “Especial”.

Todos estos centros pre-universitarios disponen de un Código de colegio y una Zona de escolarización, asignado por la Consejería de Educación de Castilla y León. Del mismo modo, para todos ellos se han registrado el número de plazas totales para cada tipo de educación que imparten, y su naturaleza, ya sea privada, pública o concertada.

Este tipo de equipamientos generalmente se formaliza en Escuelas de Infantil, Colegios e Institutos. Muchos de ellos imparten varios grados de educación, y puede haber diferencia en la naturaleza de las mismas dentro de un mismo centro.

Cabe señalar que previo a las Escuelas de Infantil existe la figura de las Guarderías, para niños de 0 a 3 años, pero se han clasificado como Equipamientos de Bienestar Social, debido a sus características especiales, y a que no están gestionadas por la Consejería de Educación de Castilla y León.

Existen casos especiales como el Centro Zambrana para la reeducación de niños problemáticos, donde se imparte ESO, pero es de docencia exclusiva para los alumnos internados en el centro.

### 1.2. CENTROS UNIVERSITARIOS

En este apartado se incluyen todos aquellos equipamientos que se consideran integrantes del sistema universitario español. No solo se incluyen los centros docentes propiamente dichos, sino también todos los órganos de gestión de la universidad y los servicios esenciales que la misma ofrece, o a los que está directamente vinculada, como por ejemplo las residencias universitarias.

Valladolid es la sede central de la Universidad de Valladolid, y es por ello que en su término

municipal se encuentran la mayoría de equipamientos de la misma, así como sus organismos centrales. De hecho en la ciudad se encuentran el mayor de los Campus que conforman dicha Universidad (los restantes se encuentran en Segovia, Soria y Palencia).

En el Campus de Valladolid se reúnen las zonas de Santa Cruz, Esgueva y Miguel Delibes que se encadenan desde el centro de la ciudad hasta el Noreste de la ciudad concentrándose en los mismos la mayoría de los servicios ofrecidos, la zona de Huerta del Rey se encuentra al otro lado del Pisuerga, fragmentada a lo largo de la Avenida de Salamanca, con un total de 3 equipamientos.

No podemos obviar que en Valladolid también existen equipamientos universitarios privados, y por tanto estos también quedan reflejados. El más significativo es la Universidad Miguel de Cervantes, al Este de la ciudad, aunque existen otros dispersos por la misma.

Del mismo modo, en esta categoría se incluyen aquellos centros de investigación, de diferentes materias y organismos, cuyas sedes se encuentran en Valladolid.

Para todos estos centros se han registrado datos como el Campus al que pertenecen, su naturaleza y el número total de alumnos que acogen.

En el caso de las residencias universitarias la información es diferente, y se centra en determinar el tipo de alojamiento que es, su naturaleza y vinculación con la Universidad de Valladolid, el número de residentes que admite y el sexo de los mismos.

### LISTADO DE LOS EQUIPAMIENTOS EDUCATIVOS

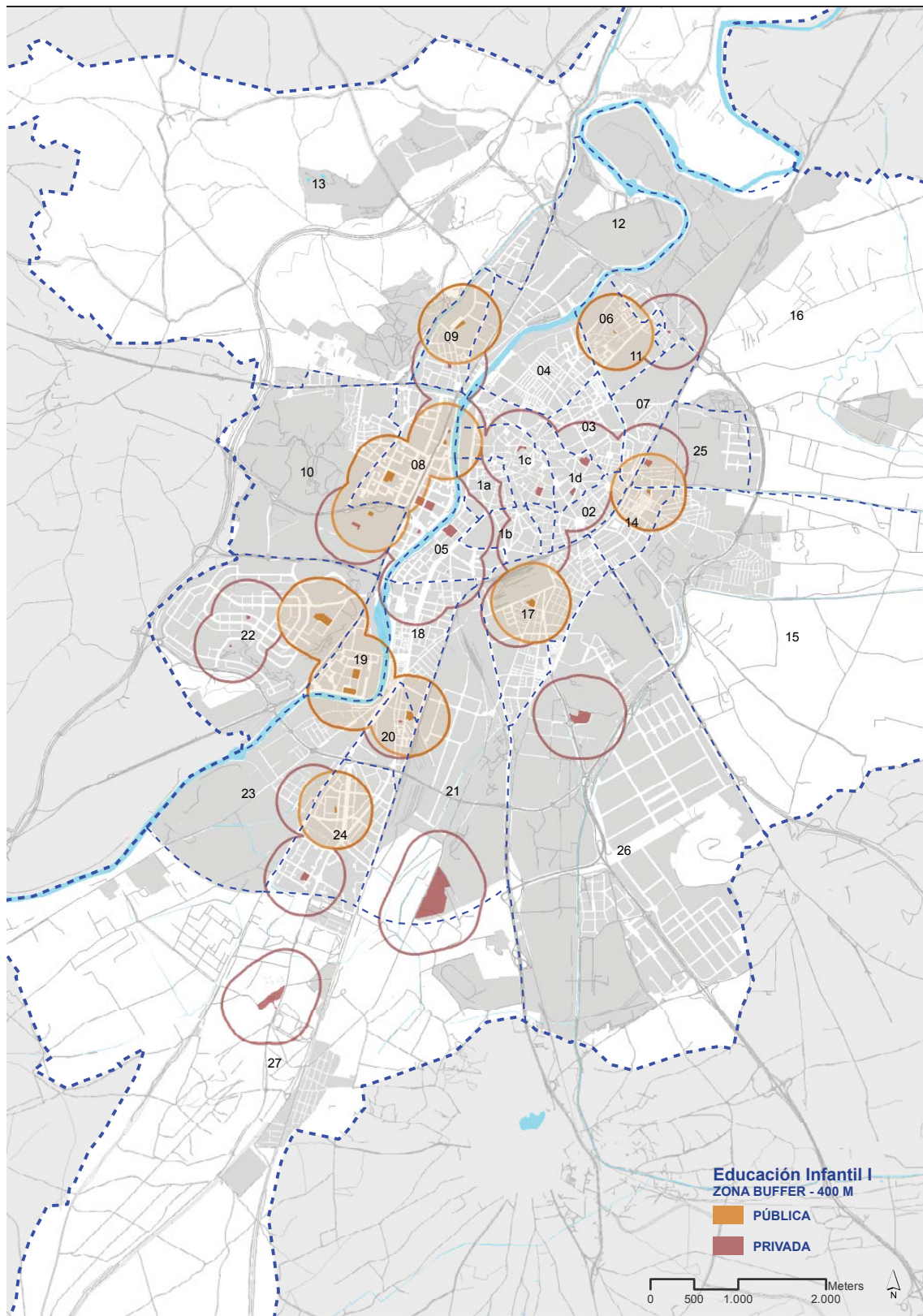
ED.1b.017	CP Cardenal Mendoza	ED.1d.163	Aparcamientos Cárcel Corona
ED.1b.144	CPEI Santa Catalina	ED.1d.196	Polideportivo Ruiz Hernández
ED.1c.008	CP Antonio García Quintana	ED.1d.199	Colegio Mayor Santa Cruz (Masculino)
ED.1c.041	ESAPD Escuela de Arte y Superior de Conservación y Restauración	ED.1d.202	Colegio Mayor Menéndez Pelayo
ED.1c.069	CPERG Juan Bautista de la Salle	ED.1d.208	Residencia María Inmaculada
ED.1c.111	IES Nuñez de Arce	ED.1d.213	Residencia Santa Rosa de Lima
ED.1c.112	CPEE Obra Social Santuario Nacional La Gran Promesa	ED.1d.215	Colegio Menor y Mayor Belardes
ED.1c.125	CPERG Rafaela María	ED.1d.217	Residencia Fuenleal
ED.1c.148	CPERG Santa Teresa de Jesús	ED.02.014	CPED Baby Lingua
ED.1c.198	Residencia Universitaria Reyes Católicos	ED.02.137	CP San Fernando
ED.1c.201	Colegio Mayor María de Molina	ED.03.005	CPERG Amor de Dios
ED.1c.204	Colegio Mayor San Juan Evangelista	ED.03.006	CPERG Amor de Dios (Infantil)
ED.1c.205	Residencia Universitaria Esclavas Sagrado Corazón	ED.03.045	CP Federico García Lorca
ED.1c.211	Residencia Santa María Covadonga	ED.03.089	CP Macias Picavea Primaria
ED.1c.216	Residencia Virgen de Lourdes	ED.03.130	CPERG Sagrada Familia, infantil y primaria
ED.1d.023	CPERG Compañía de María	ED.03.132	CPERG Sagrada Familia, Secundaria
ED.1d.056	CPES Grial	ED.03.151	CPFPE TEMAT
ED.1d.062	CP Isabel la Católica	ED.03.162	Centro Buendía (Palacio de los Zuñiga)
ED.1d.064	CPERG Jesús Y María	ED.03.164	ETS Ingenieros Industriales (Antiguo Ciencias)
ED.1d.075	CPEI Kid's Garden 3	ED.03.167	Plaza del Campus (Aparcamiento, Filosofía B)
ED.1d.083	IES La Merced	ED.03.168	Escuela Universitaria de Estudios Empresariales
ED.1d.093	CPFPE María Inmaculada	ED.03.172	Biblioteca Universitaria Reina Sofía
ED.1d.103	CPERG Niño Jesús	ED.03.173	Casa del Estudiante
ED.1d.136	CPEI San Antonio	ED.03.174	Palacio Congresos Conde Ansúrez
ED.1d.138	CPFPE San Francisco	ED.03.175	Facultad de Ciencias de la Salud
ED.1d.140	CPERG San José	ED.03.176	Instituto de Biología y Genética Molecular (IBGM)
ED.1d.145	CPERG Santa María la Real	ED.03.177	Viviendas profesores (Sanz y Fores)
ED.1d.146	CPERG Santa María Micaela	ED.03.200	Residencia Universitaria Alfonso VIII
ED.1d.157	IES Zorrilla	ED.03.203	Colegio Mayor Peñafiel
ED.1d.158	Santa Cruz 5	ED.03.206	Residencia Labouré
ED.1d.159	Edificio Rector Tejerina	ED.03.207	Residencia María Teresa Guasch
ED.1d.160	Palacio de Santa Cruz	ED.03.209	Residencia Amor de Dios
ED.1d.161	Facultad de Derecho (Edificio Histórico)	ED.03.210	Residencia Universitaria Montferrant

ED.04.053	CP Gonzalo de Berceo	ED.10.030	CPEI Despertador Infantil
ED.04.067	CP José M Gutiérrez del Castillo	ED.10.043	Escuela Profesional de Danza de CyL
ED.04.068	CP José Zorrilla	ED.10.044	Escuela Superior de Arte Dramático de CyL
ED.04.071	IES Juan de Juni	ED.10.094	CP María Teresa Iñigo de Toro
ED.04.085	CP León Felipe	ED.11.072	CPERG Juan XXIII
ED.04.088	CPEI Macias Picavea Infantil	ED.12.036	CEP El Pino de Obregón (La Victoria)
ED.04.128	IES Ribera Castilla	ED.12.054	CP Gonzalo de Córdoba
ED.04.149	CPERG Seminario Menor Diocesano	ED.13.195	Instituto Tecnológico Agrario
ED.04.194	E.U. de magisterio "Fray Luis de León"	ED.14.027	CP Cristóbal Colón
ED.04.212	Colegio Mayor Felipe II	ED.14.037	CEE El Pino de Obregón (Tórtola)
ED.04.214	Colegio Mayor de Castilla y León	ED.14.077	EEl La Cigüeña
ED.04.219	Residencia Universitaria Blanca de Castilla	ED.14.086	IES Leopoldo Cano
ED.05.022	CPFPE Centro Didáctico	ED.14.087	CPERG Lestonnac
ED.05.104	CPERG NSTR. SRA. De Lourdes	ED.14.099	CP Miguel Hernández
ED.05.122	CP Ponce de León	ED.15.031	IES Diego de Praves
ED.05.123	CPEI Primeros Pasos	ED.15.032	CEE El Corro
ED.05.142	CPFPE San Luis	ED.15.052	IES Galileo
ED.06.033	EEl El Globo	ED.15.101	CP Narciso Alonso Cortes
ED.06.100	CP Miguel Iscar	ED.15.218	Residencia Don Bosco
ED.06.192	E.U. de Relaciones Laborales	ED.16.039	CPEI Emaus
ED.07.051	CP Gabriel y Galán	ED.16.197	Apartamentos Cardenal Mendoza
ED.07.063	CP Jacinto Benavente	ED.17.007	CP Antonio Allue Morer y Juan José Fernández Zumel
ED.07.080	CPERG La Inmaculada	ED.17.012	IES Arca Real
ED.07.084	CPERG La Milagrosa y Sta. Florentina	ED.17.029	IES Delicias (Aulario Luis Vives)
ED.07.165	ETS Ingenieros Industriales	ED.17.042	EOI Escuela Oficial de Idiomas de Valladolid
ED.07.166	Servicio de Mantenimiento (SM-UTM)	ED.17.050	CP Fray Luis de León
ED.07.169	Facultad de Filosofía y Letras	ED.17.070	CPIFP Juan de Herrera
ED.07.170	Facultad de Económicas y Empresariales	ED.17.078	EEl La Cometa
ED.07.171	Aulario Universitario	ED.17.079	CPEI La Delicia
ED.07.178	Instituto de Oftalmología Aplicada (IOBA)	ED.17.081	CPERG La Inmaculada Concepción
ED.07.179	Cinquima Quifina	ED.17.097	CP Miguel de Cervantes
ED.07.180	Telecomunicaciones	ED.17.106	CPERG Ntra. Sra. Del Carmen
ED.07.181	Educación y Trabajo Social	ED.17.139	CPERG San Francisco de Asís
ED.07.182	Centro de Investigación Científica y Desarrollo Tecnológico	ED.17.155	CPERG Virgen Niña
ED.07.183	Aulario Biblioteca	ED.18.020	CPFPE Centro Cultural Vallisoletano
ED.07.184	Centro de Idiomas	ED.18.021	CPFPE Centro de Tecnología Informática TECSI
ED.07.185	Gimnasio UVa	ED.18.024	IES Condesa Eylo Alfonso
ED.07.186	Facultad de Ciencias	ED.18.046	CP Francisco de Quevedo, infantil
ED.07.220	Residencia Río Esgueva	ED.18.047	CP Francisco de Quevedo, primaria
ED.08.004	EEl Amanecer	ED.18.055	CPES Gregorio Fernández
ED.08.040	IES Emilio Ferrari	ED.18.105	CPERG Ntra. Sra. Consolación
ED.08.048	CP Francisco Giner de los Ríos	ED.18.134	CPERG Sagrado Corazón La Anunciata
ED.08.058	CPEI Huerta del Rey	ED.18.147	CPEI Santa Mónica
ED.08.076	CPEI La Cada de los Niños	ED.18.154	CP Vicente Alexandre Primaria
ED.08.082	CPERG La Inmaculada HH Maristas	ED.19.010	IES Antonio Tovar
ED.08.092	CP María de Molina	ED.19.018	EEl Casa Cuna
ED.08.110	CEE Número 1	ED.19.065	CP Jorge Guillen
ED.08.133	CPERG Sagrado Corazón - Corazonistas	ED.19.121	EEl Platero
ED.08.152	IES Vega del Prado	ED.20.116	CPERG Patrocinio de San José
ED.08.187	ETS Arquitectura	ED.20.129	CPEI Romer
ED.08.188	Escuela de Ingenierías Industriales	ED.20.153	CP Vicente Alexandre infantil-tobogán
ED.08.189	Aulario ETS Arquitectura	ED.21.060	CPERG Internacional de Valladolid
ED.09.002	CPES Alcazarén	ED.21.109	CPERG NTRA. SRA. Del Rosario
ED.09.038	EEl El Principito	ED.21.135	CPFPE San Agustín
ED.09.098	CP Miguel Delibes	ED.22.049	CP Francisco Pino
ED.09.102	CPEI Nazareth	ED.22.059	CP Ignacio Martín Baro
ED.09.117	CP Pedro Gómez del Bosque	ED.22.066	IES José Jiménez Lozano
ED.09.120	CPFPE Plastilina	ED.22.073	IES Julián María
ED.10.015	EEl Campanilla	ED.22.091	EEl Mafalda y Guille
ED.10.025	Conservatorio Profesional de Música de Valladolid	ED.22.095	CP Marina Escobar, Infantil
ED.10.026	CPERG Cristo Rey	ED.22.096	CP Marina Escobar, Primaria

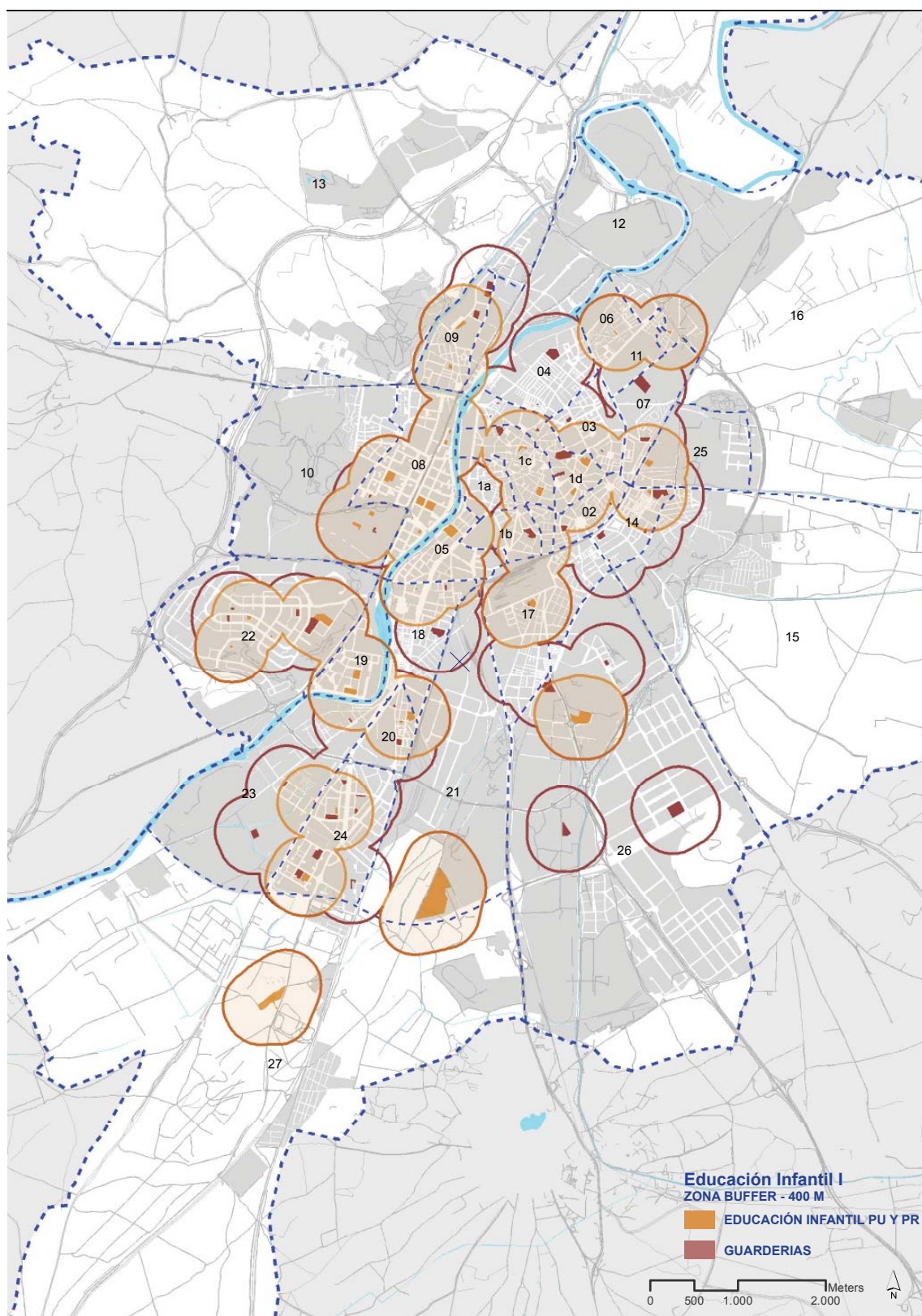
---

ED.22.115	IES Parquesol
ED.22.118	CPEI Pequeña Luna
ED.22.124	CP Profesor Tierno Galván
ED.22.150	CPEI Trastes
ED.23.003	CP Alonso Berruguete
ED.23.011	CPERG Apostolado del Sagrado Corazón
ED.23.034	CP El Peral
ED.23.074	CPEI Kid's Garden 2
ED.23.108	CPERG NTRA. SRA. Del Pilar
ED.23.119	IES Pinar de la Rubia
ED.24.019	EEl Cascanueces
ED.24.090	CPEI Mafalda
ED.24.114	CP Parque Alameda
ED.25.009	CP Antonio Machado
ED.25.127	CPERG Reinado del Corazón de Jesús Y N.S. del Pilar
ED.26.028	IES Delicias
ED.26.057	CPER Hijas de Jesús Sagrada Familia
ED.26.113	CP Pablo Picasso
ED.26.126	IES Ramón y Cajal
ED.26.143	CPERG San Viator
ED.26.156	CEO Zambrana
ED.26.191	Universidad Europea Miguel de Cervantes
ED.27.001	CPFPE ACEIMAR
ED.27.013	CPERG Ave María
ED.27.035	CPEE El Pino
ED.27.061	CPERG Internado Sagrada Familia
ED.27.141	CEE San Juan de Dios – Instituto Médico Pedagógico
ED.27.190	INEA, E. U. de Ingeniería Técnica Agrícola
ED.28.107	CP Nuestra Señora del Duero

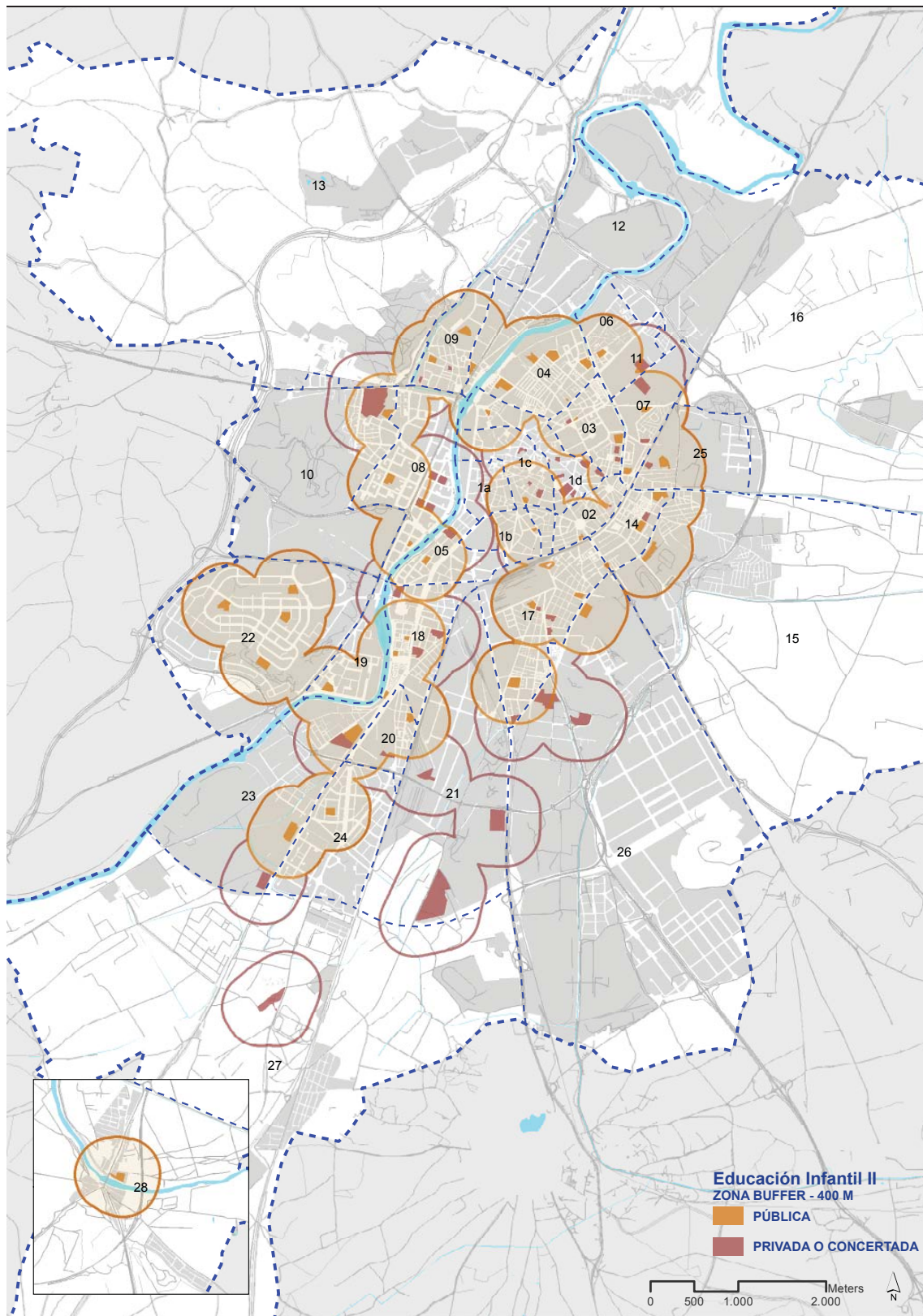
EDUCACIÓN INFANTIL I



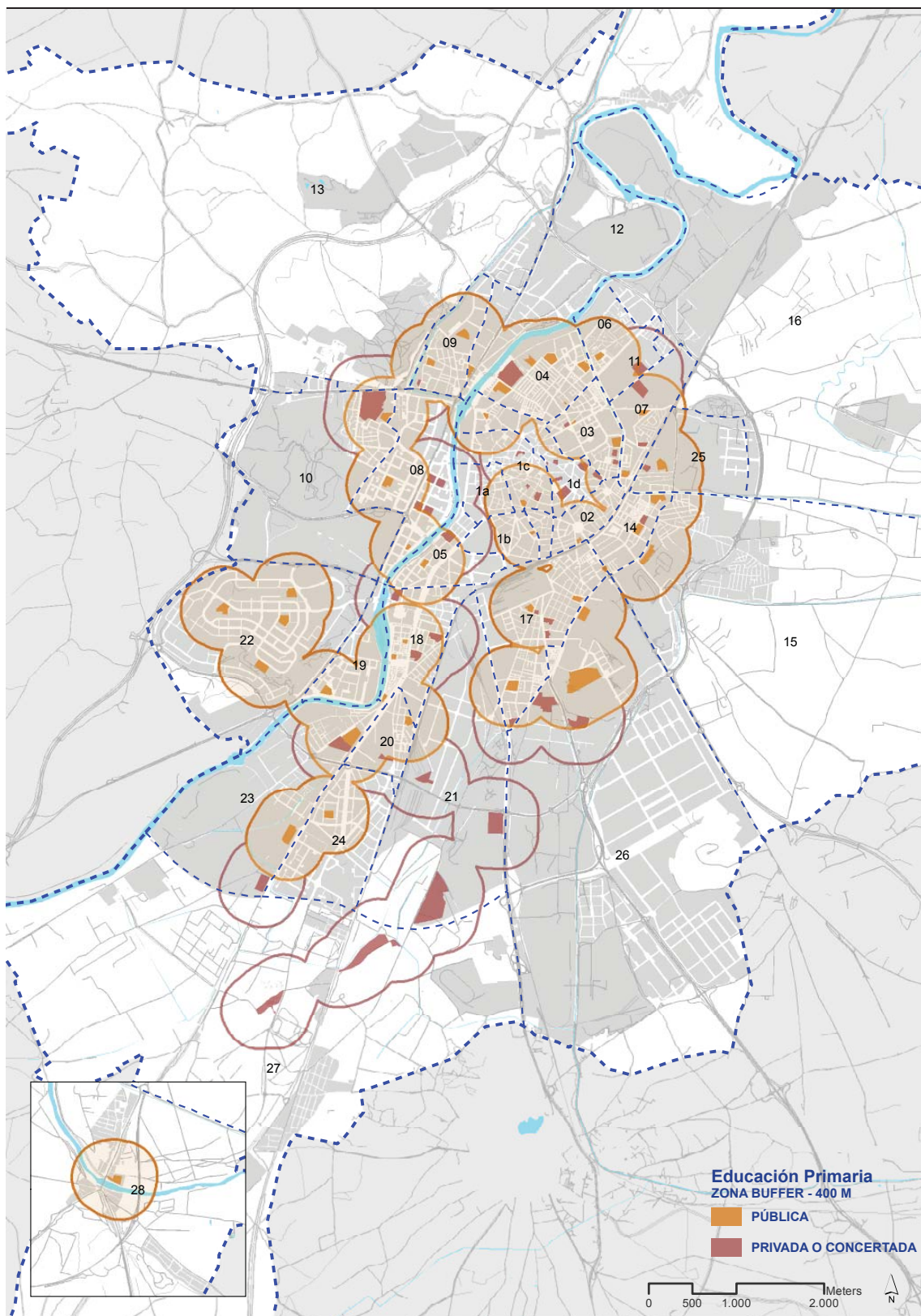
INFANTIL 1º PUBLICA Y PRIVADA / GUARDERIAS



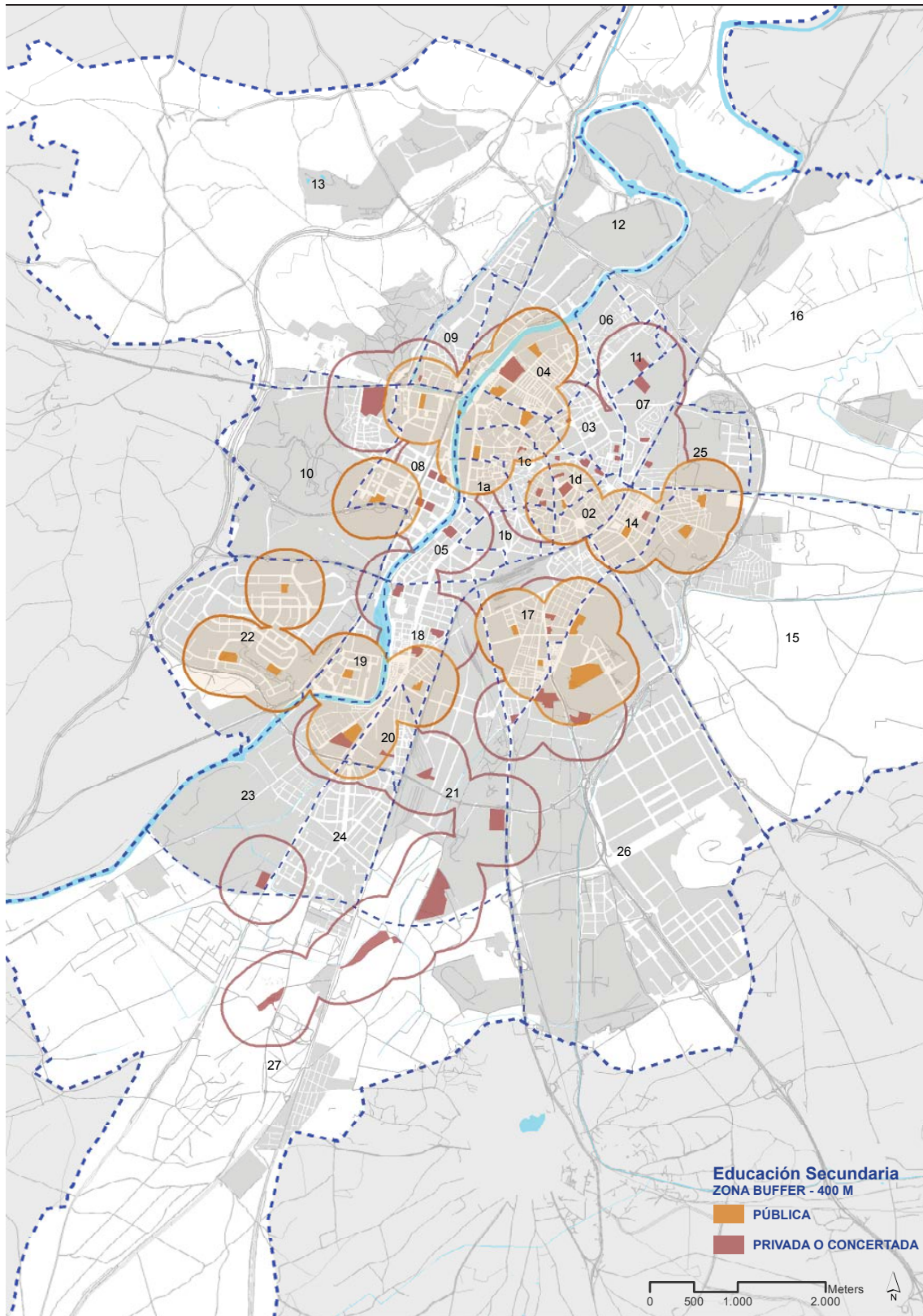
EDUCACIÓN INFANTIL IIº



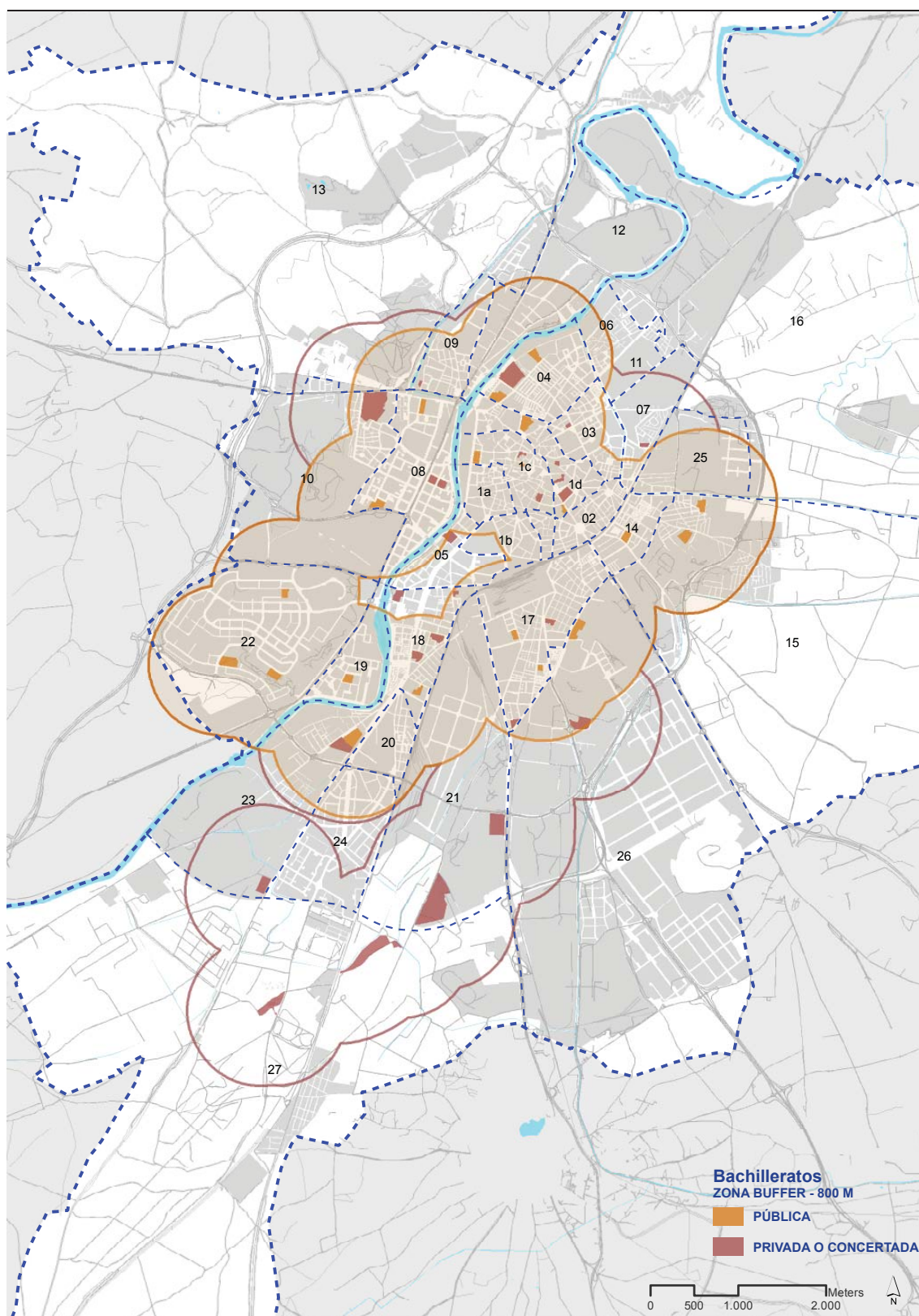
EDUCACIÓN PRIMARIA



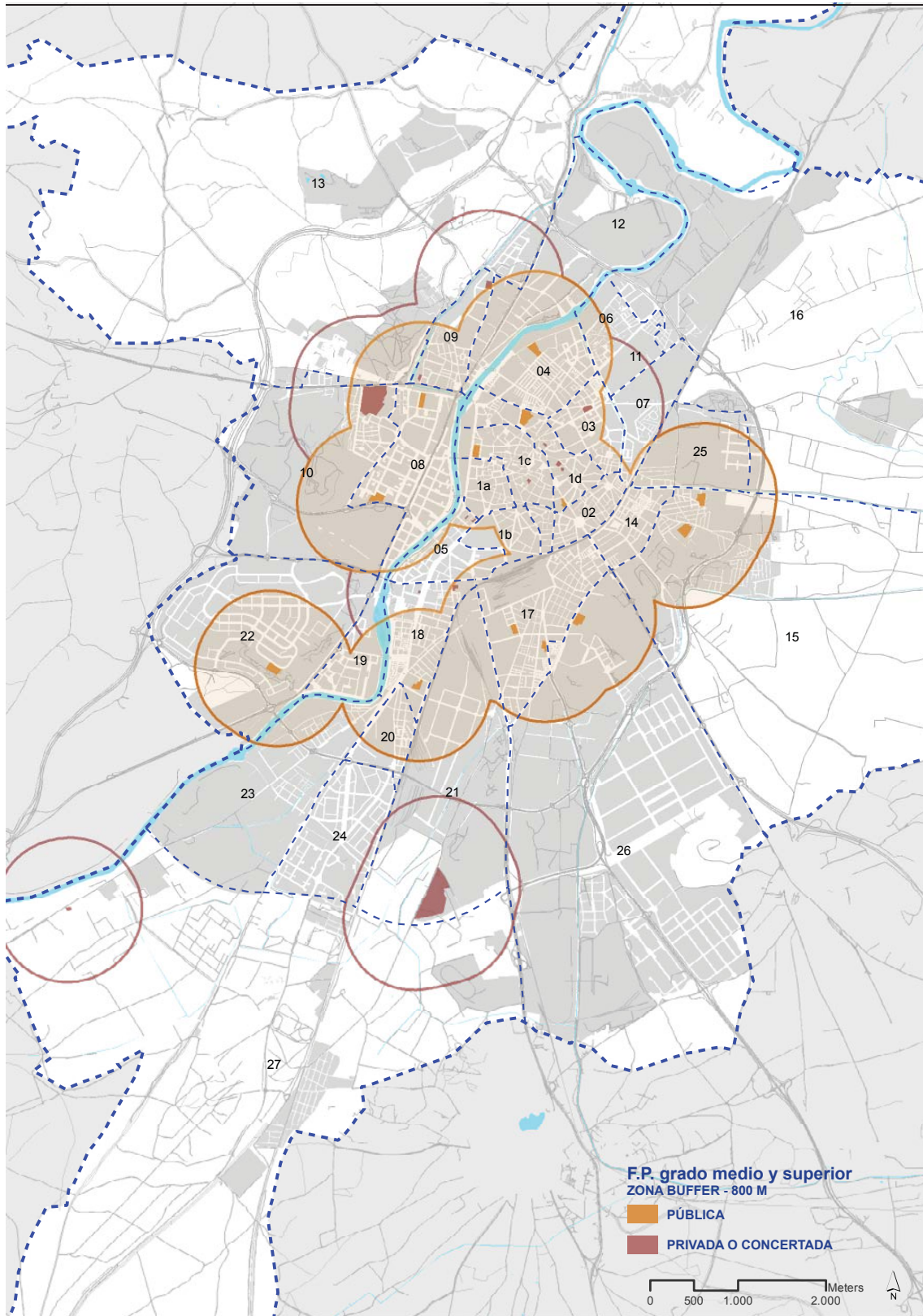
EDUCACIÓN SECUNDARIA



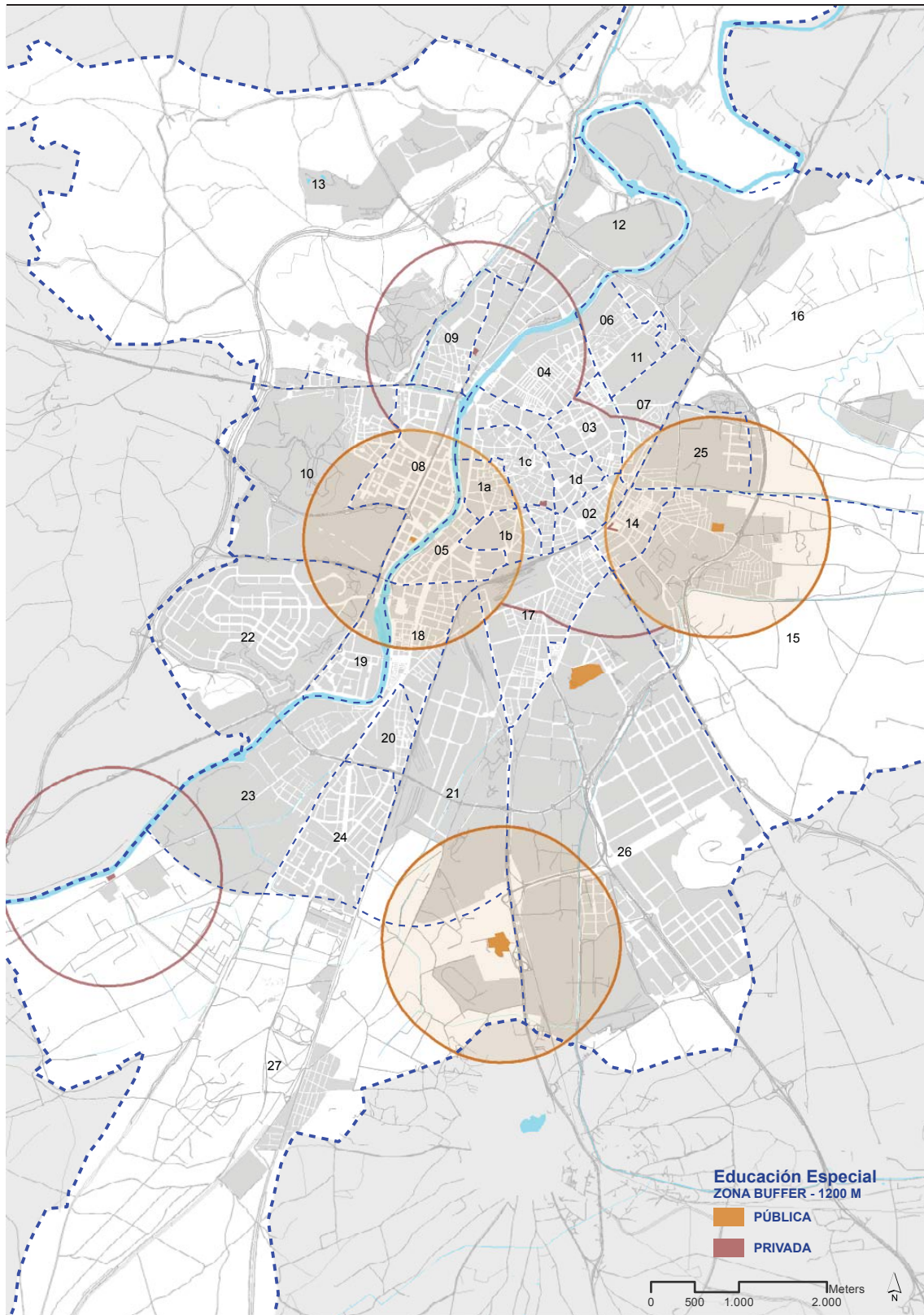
BACHILLERATOS



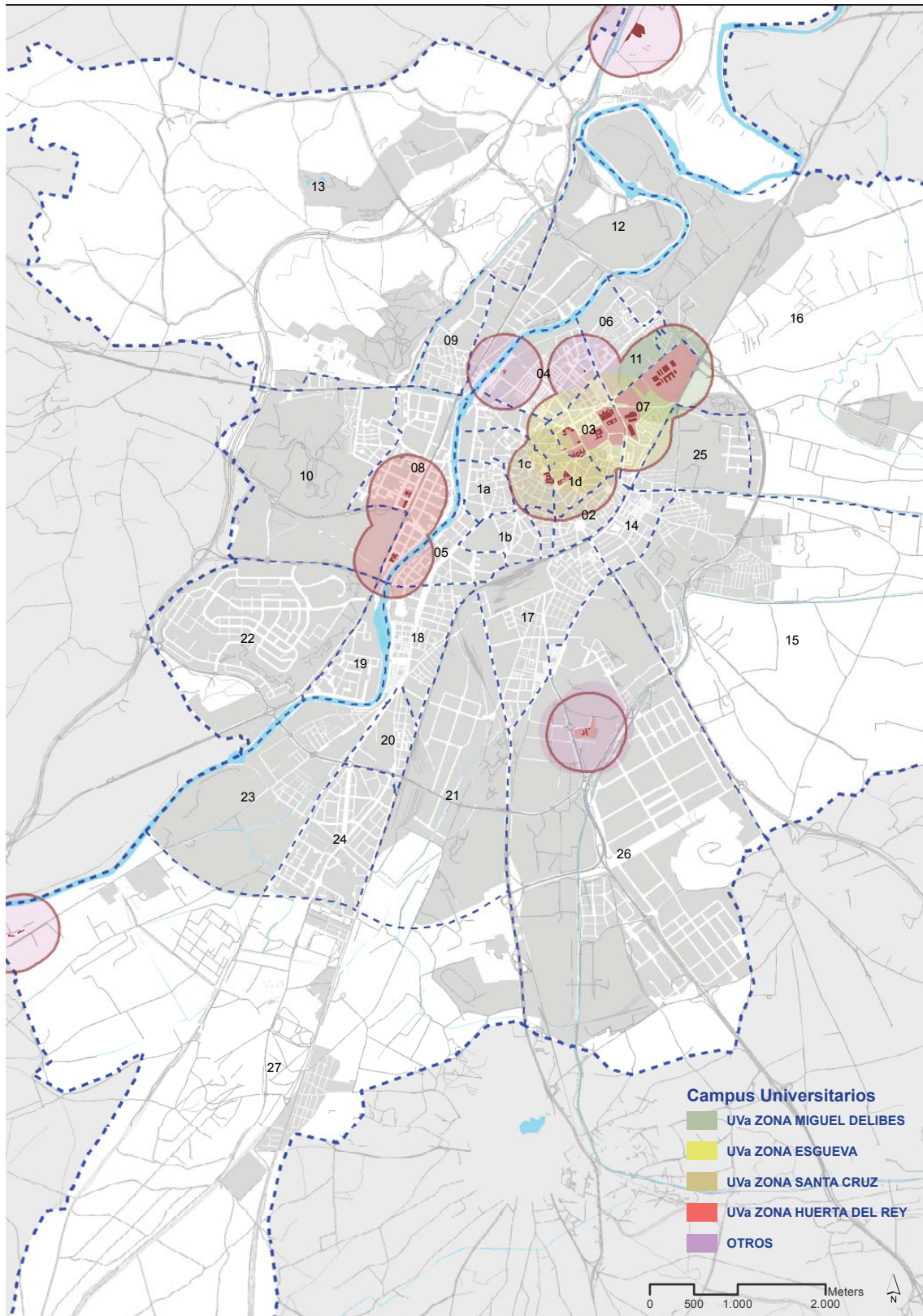
FORMACIÓN PROFESIONAL GRADO MEDIO Y SUPERIOR



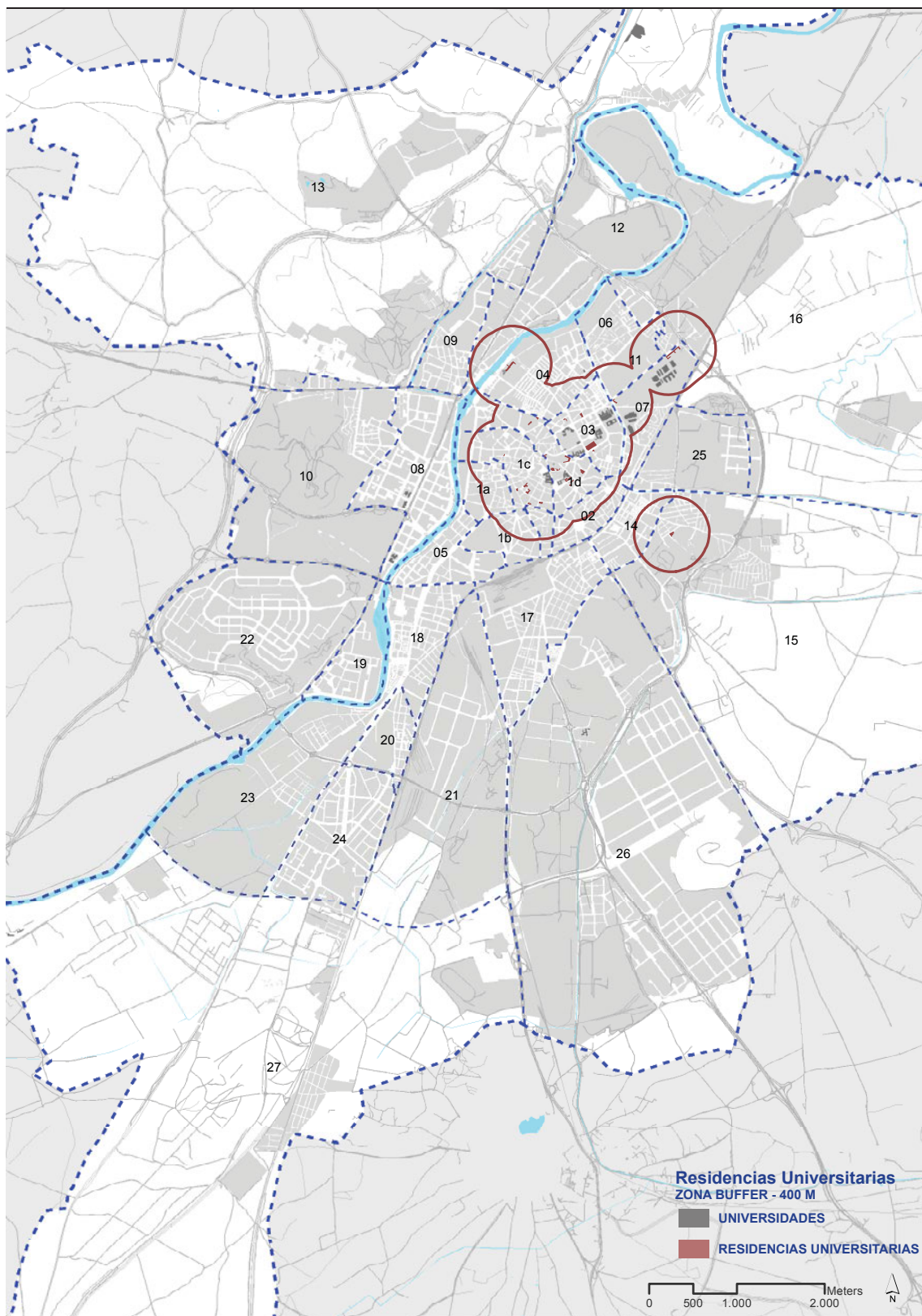
EDUCACIÓN ESPECIAL



ZONAS UNIVERSITARIOS



RESIDENCIAS UNIVERSITARIAS



REVISIÓN DEL PLAN GENERAL DE ORDENACIÓN URBANA DE VALLADOLID  
**INVENTARIO DE EQUIPAMIENTOS**

Equipamientos Educativos **1**

Referencia Catastral	6622510UM5162B	Código identificación	ED.1b.017
Nombre equipamiento	CP Cardenal Mendoza		
Dirección postal	C/ Panaderos, 28	CP	47004
Tipo de equipamiento	Educativo		
Rango	Barrio	Naturaleza	PU
Gestión	Comunidad Autónoma de Castilla y León		

Fuente

Consejería de Educación Junta de Castilla y León



Dato área 203 m2 Fecha construcción mínima / máxima 0 / 0

Fuente Dirección General de Catastro

Código colegio	47003192					Zona escolarización	ZONA 1		
Tipo de educación	Infantil Iº	Infantil IIº	Primaria	ESO	Bachillerato	F.P. Medio	F.P. Superior	Especial	Otros
Nº Plazas		150	300						
Naturaleza		PU	PU						

Observaciones

Fuente

Consejería de Educación Junta de Castilla y León

REVISIÓN DEL PLAN GENERAL DE ORDENACIÓN URBANA DE VALLADOLID  
**INVENTARIO DE EQUIPAMIENTOS**

Referencia Catastral	6620339UM5162B	Código identificación	ED.1b.144
Nombre equipamiento	CPEI Santa Catalina		
Dirección postal	C/ Ferrocarril 23	CP	47002
Tipo de equipamiento	Educativo		
Rango	Barrio	Naturaleza	PR/CO
Gestión	Colegio Santa Catalina, S.L.		

Fuente

Consejería de Educación Junta de Castilla y León



Dato área 303 m<sup>2</sup> Fecha construcción mínima / máxima 1901 / 1901

Fuente Dirección General de Catastro

Código colegio	47004974					Zona escolarización	ZONA 1			
Tipo de educación	Infantil Iº	Infantil IIº	Primaria	ESO	Bachillerato	F.P. Medio	F.P. Superior	Especial	Otros	
Nº Plazas	-	55								
Naturaleza	PR	CO								

Observaciones

Fuente

Consejería de Educación Junta de Castilla y León

REVISIÓN DEL PLAN GENERAL DE ORDENACIÓN URBANA DE VALLADOLID  
**INVENTARIO DE EQUIPAMIENTOS**

Equipamientos Educativos **1**

Referencia Catastral	6525107UM5162F	Código identificación	ED.1c.008
Nombre equipamiento	CP Antonio García Quintana		
Dirección postal	Pza. España, 7	CP	47001
Tipo de equipamiento	Educativo		
Rango	Barrio	Naturaleza	PU
Gestión	Comunidad Autónoma de Castilla y León		

Fuente

Consejería de Educación Junta de Castilla y León



Dato área 4426 m2 Fecha construcción mínima / máxima 1927 / 1927

Fuente Dirección General de Catastro

Código colegio	47006624			Zona escolarización	ZONA 1				
Tipo de educación	Infantil Iº	Infantil IIº	Primaria	ESO	Bachillerato	F.P. Medio	F.P. Superior	Especial	Otros
Nº Plazas		150	300						
Naturaleza		PU	PU						

Observaciones

Fuente

Consejería de Educación Junta de Castilla y León

REVISIÓN DEL PLAN GENERAL DE ORDENACIÓN URBANA DE VALLADOLID  
**INVENTARIO DE EQUIPAMIENTOS**

Referencia Catastral	6430514UM5163A	Código identificación	ED.1c.041
Nombre equipamiento	ESAPD Escuela Arte y Superior Conservación y Restauración		
Dirección postal	C/ Leopoldo Cano, 20	CP	47003
Tipo de equipamiento	Educativo		
Rango	Supramunicipal	Naturaleza	PU
Gestión	Comunidad Autónoma de Castilla y León		

Fuente *Consejería de Educación Junta de Castilla y León*



Dato área **374 m2** Fecha construcción mínima / máxima **1977 / 1977**  
 Fuente *Dirección General de Catastro*

Código colegio	47004858					Zona escolarización	ZONA 1		
Tipo de educación	Infantil Iº	Infantil IIº	Primaria	ESO	Bachillerato	F.P. Medio	F.P. Superior	Especial	Otros
Nº Plazas						216			216
Naturaleza						PU			PU

Observaciones

Fuente *Consejería de Educación Junta de Castilla y León*

REVISIÓN DEL PLAN GENERAL DE ORDENACIÓN URBANA DE VALLADOLID  
**INVENTARIO DE EQUIPAMIENTOS**

Equipamientos Educativos **1**

Referencia Catastral	6626306UM5162F	Código identificación	ED.1c.069
Nombre equipamiento	CPERG Juan Bautista de la Salle		
Dirección postal	C/ Santuario, 7 - 9	CP	47002
Tipo de equipamiento	Educativo		
Rango	Municipal	Naturaleza	PR/CO
Gestión	Hermanos de las Escuelas Cristianas		

Fuente

Consejería de Educación Junta de Castilla y León



Dato área 473 m2 Fecha construcción mínima / máxima 1916 / 1916

Fuente Dirección General de Catastro

Código colegio	47004354					Zona escolarización	ZONA 1			
Tipo de educación	Infantil Iº	Infantil IIº	Primaria	ESO	Bachillerato	F.P. Medio	F.P. Superior	Especial	Otros	
Nº Plazas	-	150	300	240	420	90				
Naturaleza	PR	CO	CO	CO	PR	CO				

Observaciones

Fuente

Consejería de Educación Junta de Castilla y León

REVISIÓN DEL PLAN GENERAL DE ORDENACIÓN URBANA DE VALLADOLID  
**INVENTARIO DE EQUIPAMIENTOS**

Referencia Catastral	5931401UM5153B	Código identificación	ED.1c.111
Nombre equipamiento	IES Nuñez de Arce		
Dirección postal	Pza. Poniente S/n	CP	47003
Tipo de equipamiento	Educativo		
Rango	Municipal	Naturaleza	PU
Gestión	Comunidad Autónoma de Castilla y León		

Fuente

Consejería de Educación Junta de Castilla y León



Dato área 11070 m2 Fecha construcción mínima / máxima 1968 / 1968

Fuente Dirección General de Catastro

Código colegio	47005981					Zona escolarización	ZONA 1			
Tipo de educación	Infantil Iº	Infantil IIº	Primaria	ESO	Bachillerato	F.P. Medio	F.P. Superior	Especial	Otros	
Nº Plazas				-	x	60	20			
Naturaleza				PU	PU	PU	PU			

Observaciones

Fuente

Consejería de Educación Junta de Castilla y León

REVISIÓN DEL PLAN GENERAL DE ORDENACIÓN URBANA DE VALLADOLID  
**INVENTARIO DE EQUIPAMIENTOS**

Equipamientos Educativos **1**

Referencia Catastral	6725503UM5162F	Código identificación	ED.1c.112
Nombre equipamiento	CPEE Obra Social Santuario Nacional la Gran Promesa		
Dirección postal	C/ José Maria Lacort 11	CP	47002
Tipo de equipamiento	Educativo		
Rango	Supramunicipal	Naturaleza	PR/CO
Gestión	Fundación Emilio Álvarez Gallego		

Fuente

Consejería de Educación Junta de Castilla y León



Dato área 6284 m2 Fecha construcción mínima / máxima 1627 / 1627

Fuente Dirección General de Catastro

Código colegio	47004500					Zona escolarización	ZONA 1		
Tipo de educación	Infantil Iº	Infantil IIº	Primaria	ESO	Bachillerato	F.P. Medio	F.P. Superior	Especial	Otros
Nº Plazas	0							-	
Naturaleza	CO							PR	

Observaciones

Fuente

Consejería de Educación Junta de Castilla y León

REVISIÓN DEL PLAN GENERAL DE ORDENACIÓN URBANA DE VALLADOLID  
**INVENTARIO DE EQUIPAMIENTOS**

Referencia Catastral	6527011UM5162F	Código identificación	ED.1c.125
Nombre equipamiento	CPERG Rafaela María		
Dirección postal	C/ Fray Luis De León, 4	CP	47002
Tipo de equipamiento	Educativo		
Rango	Municipal	Naturaleza	PR/CO
Gestión	Gestión de Centros ECAMSOL, S.L.		

Fuente *Consejería de Educación Junta de Castilla y León*



Dato área 1563 m2 Fecha construcción mínima / máxima 1904 / 1904

Fuente *Dirección General de Catastro*

Código colegio	47003593					Zona escolarización	ZONA 1			
Tipo de educación	Infantil Iº	Infantil IIº	Primaria	ESO	Bachillerato	F.P. Medio	F.P. Superior	Especial	Otros	
Nº Plazas		75	150	120			90			
Naturaleza		CO	CO	CO			PR			

Observaciones

Fuente *Consejería de Educación Junta de Castilla y León*

REVISIÓN DEL PLAN GENERAL DE ORDENACIÓN URBANA DE VALLADOLID  
**INVENTARIO DE EQUIPAMIENTOS**

Equipamientos Educativos **1**

Referencia Catastral	6431401UM5163A	Código identificación	ED.1c.148
Nombre equipamiento	CPERG Santa Teresa de Jesús		
Dirección postal	C/ Felipe II, 4- 6	CP	47003
Tipo de equipamiento	Educativo		
Rango	Municipal	Naturaleza	PR/CO
Gestión	Fundación Escuela Teresiana		

Fuente

Consejería de Educación Junta de Castilla y León



Dato área 3770 m2 Fecha construcción mínima / máxima 1950 / 1950

Fuente Dirección General de Catastro

Código colegio	47004469					Zona escolarización	ZONA 1			
Tipo de educación	Infantil Iº	Infantil IIº	Primaria	ESO	Bachillerato	F.P. Medio	F.P. Superior	Especial	Otros	
Nº Plazas	-	150	300	240	280					
Naturaleza	PR	CO	CO	CO	PR					

Observaciones

Fuente

Consejería de Educación Junta de Castilla y León

REVISIÓN DEL PLAN GENERAL DE ORDENACIÓN URBANA DE VALLADOLID  
**INVENTARIO DE EQUIPAMIENTOS**

Referencia Catastral	6627801UM5162F	Código identificación	ED.1c.198
Nombre equipamiento	Residencia Universitaria Reyes Católicos		
Dirección postal	C/ Teresa Gil, 13	CP	47002
Tipo de equipamiento	Educación - Residencia universitaria		
Rango	Municipal	Naturaleza	PU
Gestión	UVA		

Fuente

Universidad Valladolid - Elaboración propia



Dato área 172 m2 Fecha construcción mínima / máxima 1880 / 1880

Fuente Dirección General de Catastro

Tipología de residencia	De la UVA		
Nº de plazas ofertadas	85	Sexo	F M
Observaciones			

Fuente

Universidad Valladolid - Elaboración propia

REVISIÓN DEL PLAN GENERAL DE ORDENACIÓN URBANA DE VALLADOLID  
**INVENTARIO DE EQUIPAMIENTOS**

Equipamientos Educativos **1**

Referencia Catastral	6628510UM5162H	Código identificación	ED.1c.201
Nombre equipamiento	Colegio Mayor Maria de Molina		
Dirección postal	C/ Galera,2	CP	47002
Tipo de equipamiento	Educación - Residencia universitaria		
Rango	Municipal	Naturaleza	PR
Gestión	-		

Fuente

Universidad Valladolid - Elaboración propia



Dato área 186 m2 Fecha construcción mínima / máxima 1997 / 1997

Fuente Dirección General de Catastro

Tipología de residencia	Adscrita a la UVA		
Nº de plazas ofertadas	115	Sexo	F
Observaciones			

Fuente

Universidad Valladolid - Elaboración propia

REVISIÓN DEL PLAN GENERAL DE ORDENACIÓN URBANA DE VALLADOLID  
**INVENTARIO DE EQUIPAMIENTOS**

Referencia Catastral	6826807UM5162F	Código identificación	ED.1c.204
Nombre equipamiento	Colegio Mayor San Juan Evangelista		
Dirección postal	C/ Simón Aranda, 13	CP	47002
Tipo de equipamiento	Educación - Residencia universitaria		
Rango	Municipal	Naturaleza	PR
Gestión	-		

Fuente

Universidad Valladolid - Elaboración propia



Dato área 294 m2 Fecha construcción mínima / máxima 1976 / 1976

Fuente Dirección General de Catastro

Tipología de residencia	Adscrita a la UVA		
Nº de plazas ofertadas	98	Sexo	M
Observaciones			

Fuente

Universidad Valladolid - Elaboración propia

REVISIÓN DEL PLAN GENERAL DE ORDENACIÓN URBANA DE VALLADOLID  
**INVENTARIO DE EQUIPAMIENTOS**

Equipamientos Educativos **1**

Referencia Catastral	6628503UM5162H	Código identificación	ED.1c.205
Nombre equipamiento	Residencia Universitaria Esclavas Sagrado Corazón		
Dirección postal	Pl. Del Salvador, 4	CP	47002
Tipo de equipamiento	Educación - Residencia universitaria		
Rango	Municipal	Naturaleza	PR
Gestión	-		

Fuente

Universidad Valladolid - Elaboración propia



Dato área 840 m2 Fecha construcción mínima / máxima 1993 / 1993

Fuente Dirección General de Catastro

Tipología de residencia	No adscrita a la UVA		
Nº de plazas ofertadas	-	Sexo	F
Observaciones			

Fuente

Universidad Valladolid - Elaboración propia

Referencia Catastral	6626302UM5162F	Código identificación	ED.1c.211
Nombre equipamiento	Residencia Santa María Covadonga		
Dirección postal	C/ López Gómez, 4-3º	CP	47001
Tipo de equipamiento	Educación - Residencia universitaria		
Rango	Municipal	Naturaleza	PR
Gestión	-		

Fuente

Universidad Valladolid - Elaboración propia



Dato área	6204 m2	Fecha construcción mínima / máxima	1947 / 1947
		Fuente	Dirección General de Catastro

Tipología de residencia	No adscrita a la UVA		
Nº de plazas ofertadas	25	Sexo	F
Observaciones			

Fuente

Universidad Valladolid - Elaboración propia

REVISIÓN DEL PLAN GENERAL DE ORDENACIÓN URBANA DE VALLADOLID  
**INVENTARIO DE EQUIPAMIENTOS**

Equipamientos Educativos **1**

Referencia Catastral	6432506UM5163A	Código identificación	ED.1c.216
Nombre equipamiento	Residencia Virgen de Lourdes		
Dirección postal	Plz. de los Arces, 1	CP	47003
Tipo de equipamiento	Educación - Residencia universitaria		
Rango	Municipal	Naturaleza	PR
Gestión	-		

Fuente

Universidad Valladolid - Elaboración propia



Dato área	1188 m <sup>2</sup>	Fecha construcción mínima / máxima	1978 / 1978
-----------	---------------------	------------------------------------	-------------

*Fuente Dirección General de Catastro*

Tipología de residencia	No adscrita a la UVA		
Nº de plazas ofertadas	-	Sexo	M
Observaciones			

Fuente

Universidad Valladolid - Elaboración propia

REVISIÓN DEL PLAN GENERAL DE ORDENACIÓN URBANA DE VALLADOLID  
**INVENTARIO DE EQUIPAMIENTOS**

Referencia Catastral	6930707UM5163B	Código identificación	ED.1d.023
Nombre equipamiento	CPERG Compañía de María		
Dirección postal	C/ Juan Mambrilla, 17	CP	47003
Tipo de equipamiento	Educativo		
Rango	Municipal	Naturaleza	PR/CO
Gestión	Religiosas de la Compañía de María Nuestra Señora		

Fuente

Consejería de Educación Junta de Castilla y León



Dato área	512 m2	Fecha construcción mínima / máxima	2004 / 2004
-----------	--------	------------------------------------	-------------

*Fuente Dirección General de Catastro*

Código colegio	47003659					Zona escolarización	ZONA 1			
Tipo de educación	Infantil Iº	Infantil IIº	Primaria	ESO	Bachillerato	F.P. Medio	F.P. Superior	Especial	Otros	
Nº Plazas		150	300	360	420					
Naturaleza		CO	CO	CO	PR					

Observaciones

Fuente

Consejería de Educación Junta de Castilla y León

REVISIÓN DEL PLAN GENERAL DE ORDENACIÓN URBANA DE VALLADOLID  
**INVENTARIO DE EQUIPAMIENTOS**

Equipamientos Educativos **1**

Referencia Catastral	6928007UM5162H	Código identificación	ED.1d.056
Nombre equipamiento	CPES Grial		
Dirección postal	C/ Ruiz Hernández, 14	CP	47002
Tipo de equipamiento	Educativo		
Rango	Municipal	Naturaleza	PR/CO
Gestión	Fundación Padre Marín Triana		

*Fuente* Consejería de Educación Junta de Castilla y León



Dato área 1332 m2 Fecha construcción mínima / máxima 1950 / 1950  
*Fuente* Dirección General de Catastro

Código colegio	47004639	Zona escolarización	ZONA 1
Tipo de educación	Infantil Iº    Infantil IIº	Primaria    ESO    Bachillerato	F.P. Medio    F.P. Superior    Especial    Otros
Nº Plazas		560	120    60
Naturaleza		CO	PR/CO    PR

Observaciones

*Fuente* Consejería de Educación Junta de Castilla y León

REVISIÓN DEL PLAN GENERAL DE ORDENACIÓN URBANA DE VALLADOLID  
**INVENTARIO DE EQUIPAMIENTOS**

Referencia Catastral	6135701UM5163E	Código identificación	ED.1d.062
Nombre equipamiento	CP Isabel La Católica		
Dirección postal	Pza. San Nicolás 1	CP	47003
Tipo de equipamiento	Educativo		
Rango	Barrio	Naturaleza	PU
Gestión	Comunidad Autónoma de Castilla y León		

Fuente

Consejería de Educación Junta de Castilla y León



Dato área 2856 m2 Fecha construcción mínima / máxima 1950 / 1950

Fuente Dirección General de Catastro

Código colegio	47003295					Zona escolarización	ZONA 1			
Tipo de educación	Infantil Iº	Infantil IIº	Primaria	ESO	Bachillerato	F.P. Medio	F.P. Superior	Especial	Otros	
Nº Plazas		75	150							
Naturaleza		PU	PU							

Observaciones

Fuente

Consejería de Educación Junta de Castilla y León

REVISIÓN DEL PLAN GENERAL DE ORDENACIÓN URBANA DE VALLADOLID  
**INVENTARIO DE EQUIPAMIENTOS**

Equipamientos Educativos **1**

Referencia Catastral	6928007UM5162H	Código identificación	ED.1d.064
Nombre equipamiento	CPERG Jesús y María		
Dirección postal	Pza. Santa Cruz, 7	CP	47002
Tipo de equipamiento	Educativo		
Rango	Municipal	Naturaleza	PR/CO
Gestión	Hermanas Carmelitas de la Caridad		

Fuente

Consejería de Educación Junta de Castilla y León



Dato área 1332 m2 Fecha construcción mínima / máxima 1950 / 1950

Fuente Dirección General de Catastro

Código colegio	47003787					Zona escolarización	ZONA 1		
Tipo de educación	Infantil Iº	Infantil IIº	Primaria	ESO	Bachillerato	F.P. Medio	F.P. Superior	Especial	Otros
Nº Plazas		140	300	240	408				
Naturaleza		CO	CO	CO	PR				

Observaciones

Fuente

Consejería de Educación Junta de Castilla y León

REVISIÓN DEL PLAN GENERAL DE ORDENACIÓN URBANA DE VALLADOLID  
**INVENTARIO DE EQUIPAMIENTOS**

Referencia Catastral	7128701UM5172G	Código identificación	ED.1d.075
Nombre equipamiento	CPEI Kid's Garden 3		
Dirección postal	C/ Colón 1	CP	47003
Tipo de equipamiento	Educativo		
Rango	Barrio	Naturaleza	PR
Gestión	-		

Fuente

Consejería de Educación Junta de Castilla y León



Dato área	262 m <sup>2</sup>	Fecha construcción mínima / máxima	1970 / 1970
-----------	--------------------	------------------------------------	-------------

*Fuente Dirección General de Catastro*

Código colegio	47011279	Zona escolarización	ZONA 1
Tipo de educación	Infantil Iº    Infantil IIº	Primaria    ESO    Bachillerato	F.P. Medio    F.P. Superior    Especial    Otros
Nº Plazas	-		
Naturaleza	PR		

Observaciones

Fuente

Consejería de Educación Junta de Castilla y León

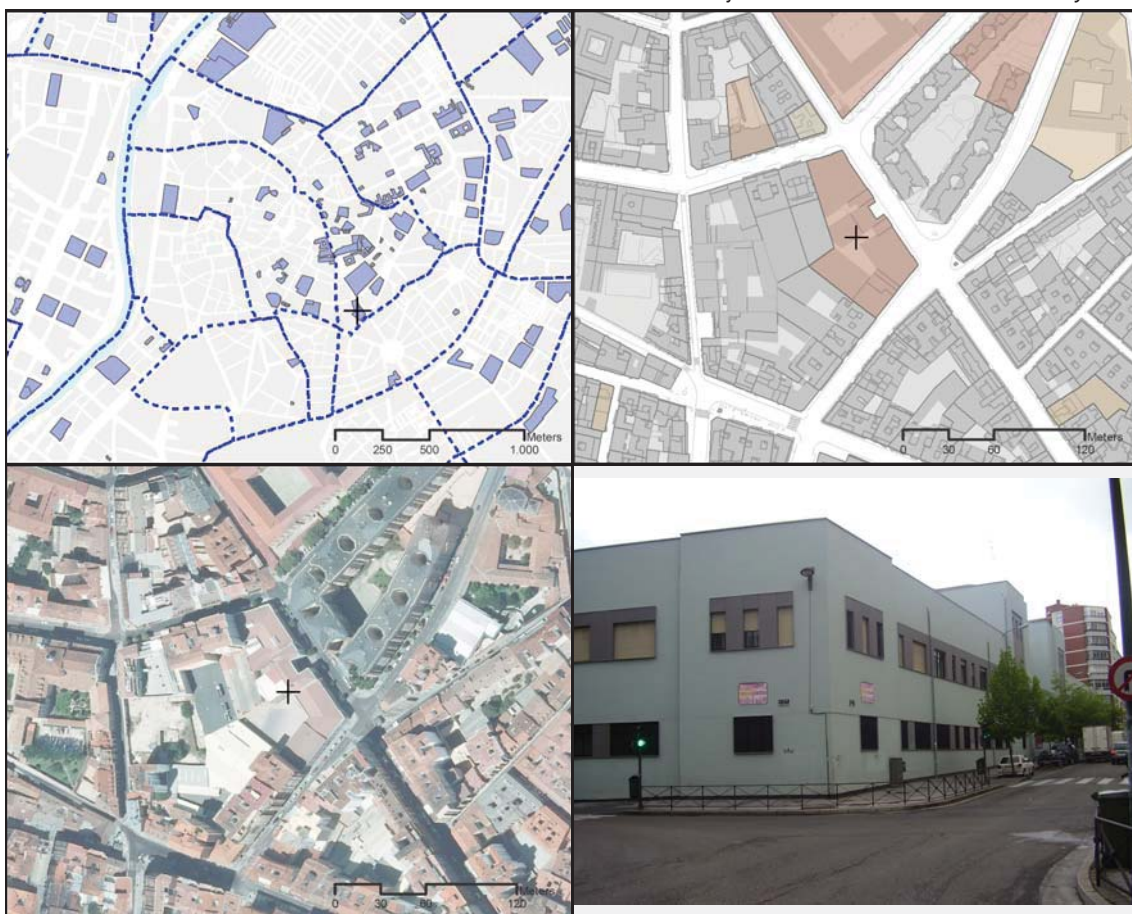
REVISIÓN DEL PLAN GENERAL DE ORDENACIÓN URBANA DE VALLADOLID  
**INVENTARIO DE EQUIPAMIENTOS**

Equipamientos Educativos **1**

Referencia Catastral	6924123UM5162D	Código identificación	ED.1d.083
Nombre equipamiento	IES La Merced		
Dirección postal	C/ Merced 8	CP	47002
Tipo de equipamiento	Educativo		
Rango	Municipal	Naturaleza	PU
Gestión	Comunidad Autónoma de Castilla y León		

Fuente

Consejería de Educación Junta de Castilla y León



Dato área 742 m2 Fecha construcción mínima / máxima 1965 / 1965

Fuente Dirección General de Catastro

Código colegio	47004706					Zona escolarización	ZONA 1		
Tipo de educación	Infantil Iº	Infantil IIº	Primaria	ESO	Bachillerato	F.P. Medio	F.P. Superior	Especial	Otros
Nº Plazas				-	x	100	110		
Naturaleza				PU	PU	PU	PU		

Observaciones

Fuente

Consejería de Educación Junta de Castilla y León

REVISIÓN DEL PLAN GENERAL DE ORDENACIÓN URBANA DE VALLADOLID  
**INVENTARIO DE EQUIPAMIENTOS**

Referencia Catastral	6829306UM5162H	Código identificación	ED.1d.093
Nombre equipamiento	CPFPE María Inmaculada		
Dirección postal	C/ Ruiz Hernández, 13	CP	47002
Tipo de equipamiento	Educativo		
Rango	Municipal	Naturaleza	PR/CO
Gestión	Religiosas de María Inmaculada		

Fuente

Consejería de Educación Junta de Castilla y León



Dato área 1035 m2 Fecha construcción mínima / máxima 1982 / 1982

Fuente Dirección General de Catastro

Código colegio	47004755					Zona escolarización	ZONA 1		
Tipo de educación	Infantil Iº	Infantil IIº	Primaria	ESO	Bachillerato	F.P. Medio	F.P. Superior	Especial	Otros
Nº Plazas						90	150		
Naturaleza						PR	PR/CO		

Observaciones

Fuente

Consejería de Educación Junta de Castilla y León

REVISIÓN DEL PLAN GENERAL DE ORDENACIÓN URBANA DE VALLADOLID  
**INVENTARIO DE EQUIPAMIENTOS**

Equipamientos Educativos **1**

Referencia Catastral	6829301UM5162H	Código identificación	ED.1d.103
Nombre equipamiento	CPERG Niño Jesús		
Dirección postal	C/ Duque De Lerma, 1	CP	47003
Tipo de equipamiento	Educativo		
Rango	Barrio	Naturaleza	CO
Gestión	Hermanas del Niño Jesús		

Fuente

Consejería de Educación Junta de Castilla y León



Dato área 713 m2 Fecha construcción mínima / máxima 1896 / 1896

Fuente Dirección General de Catastro

Código colegio	47003982	Zona escolarización	ZONA 1
Tipo de educación	Infantil Iº    Infantil IIº	F.P. Medio    F.P. Superior	Especial    Otros
Nº Plazas	71	150	
Naturaleza	CO	CO	

Observaciones

Fuente

Consejería de Educación Junta de Castilla y León

REVISIÓN DEL PLAN GENERAL DE ORDENACIÓN URBANA DE VALLADOLID  
**INVENTARIO DE EQUIPAMIENTOS**

Referencia Catastral	7025103UM5172E	Código identificación	ED.1d.136
Nombre equipamiento	CPEI San Antornio		
Dirección postal	C/ Maldonado, 10	CP	47002
Tipo de equipamiento	Educativo		
Rango	Barrio	Naturaleza	PR
Gestión	Consuelo Hormías Gavilán		

Fuente

Consejería de Educación Junta de Castilla y León



Dato área 5935 m2 Fecha construcción mínima / máxima 1981 / 1982

Fuente Dirección General de Catastro

Código colegio	47007781			Zona escolarización	ZONA 1				
Tipo de educación	Infantil Iº	Infantil IIº	Primaria	ESO	Bachillerato	F.P. Medio	F.P. Superior	Especial	Otros
Nº Plazas	-	25							
Naturaleza	PR	PR							

Observaciones

Fuente

Consejería de Educación Junta de Castilla y León

REVISIÓN DEL PLAN GENERAL DE ORDENACIÓN URBANA DE VALLADOLID  
**INVENTARIO DE EQUIPAMIENTOS**

Equipamientos Educativos **1**

Referencia Catastral	6731004UM5163B	Código identificación	ED.1d.138
Nombre equipamiento	CPFPE San Francisco		
Dirección postal	C/ De la Piedad 1b	CP	47003
Tipo de equipamiento	Educativo		
Rango	Municipal	Naturaleza	PR
Gestión	Francisco de Frutos Espinilla		

Fuente

Consejería de Educación Junta de Castilla y León



Dato área 201 m2 Fecha construcción mínima / máxima 1968 / 1968

Fuente Dirección General de Catastro

Código colegio	47004317			Zona escolarización	ZONA 1				
Tipo de educación	Infantil Iº	Infantil IIº	Primaria	ESO	Bachillerato	F.P. Medio	F.P. Superior	Especial	Otros
Nº Plazas						60	120		
Naturaleza						PR	PR		

Observaciones

Fuente

Consejería de Educación Junta de Castilla y León

REVISIÓN DEL PLAN GENERAL DE ORDENACIÓN URBANA DE VALLADOLID  
**INVENTARIO DE EQUIPAMIENTOS**

Referencia Catastral	6926201UM5162F	Código identificación	ED.1d.140
Nombre equipamiento	CPERG San José		
Dirección postal	Pza. Santa Cruz, 9	CP	47002
Tipo de equipamiento	Educativo		
Rango	Municipal	Naturaleza	PR/CO
Gestión	Compañía de Jesús		

Fuente

Consejería de Educación Junta de Castilla y León



Dato área 15424 m2 Fecha construcción mínima / máxima 1883 / 1883

Fuente Dirección General de Catastro

Código colegio	47004330					Zona escolarización	ZONA 1			
Tipo de educación	Infantil Iº	Infantil IIº	Primaria	ESO	Bachillerato	F.P. Medio	F.P. Superior	Especial	Otros	
Nº Plazas		150	475	480	560					
Naturaleza		CO	CO	CO	PR					

Observaciones

Fuente

Consejería de Educación Junta de Castilla y León

REVISIÓN DEL PLAN GENERAL DE ORDENACIÓN URBANA DE VALLADOLID  
**INVENTARIO DE EQUIPAMIENTOS**

Equipamientos Educativos **1**

Referencia Catastral	7229805UM5172G	Código identificación	ED.1d.145
Nombre equipamiento	CPERG Santa María la Real		
Dirección postal	C/ Las Huelgas, 19	CP	47005
Tipo de equipamiento	Educativo		
Rango	Barrio	Naturaleza	CO
Gestión	RR. Cistercienses		

Fuente

Consejería de Educación Junta de Castilla y León



Dato área 500 m2 Fecha construcción mínima / máxima 1971 / 1971

Fuente Dirección General de Catastro

Código colegio	47004433					Zona escolarización	ZONA 1			
Tipo de educación	Infantil Iº	Infantil IIº	Primaria	ESO	Bachillerato	F.P. Medio	F.P. Superior	Especial	Otros	
Nº Plazas	15	150	300	240						
Naturaleza	PR	CO	CO	CO						

Observaciones

Fuente

Consejería de Educación Junta de Castilla y León

REVISIÓN DEL PLAN GENERAL DE ORDENACIÓN URBANA DE VALLADOLID  
**INVENTARIO DE EQUIPAMIENTOS**

Referencia Catastral	7329613UM5172G	Código identificación	ED.1d.146
Nombre equipamiento	CPERG Santa María Micaela		
Dirección postal	C/ Pólvora, 8	CP	47005
Tipo de equipamiento	Educativo		
Rango	Municipal	Naturaleza	CO
Gestión	Religiosas Adoratrices del Santísimo Sacramento		

Fuente

Consejería de Educación Junta de Castilla y León



Dato área	1635 m2	Fecha construcción mínima / máxima	1975 / 1975
-----------	---------	------------------------------------	-------------

*Fuente Dirección General de Catastro*

Código colegio	47004421					Zona escolarización	ZONA 1		
Tipo de educación	Infantil Iº	Infantil IIº	Primaria	ESO	Bachillerato	F.P. Medio	F.P. Superior	Especial	Otros
Nº Plazas		75	150	120		120			
Naturaleza		CO	CO	CO		CO			

Observaciones

Fuente

Consejería de Educación Junta de Castilla y León

REVISIÓN DEL PLAN GENERAL DE ORDENACIÓN URBANA DE VALLADOLID  
**INVENTARIO DE EQUIPAMIENTOS**

Equipamientos Educativos **1**

Referencia Catastral	6534201UM5163D	Código identificación	ED.1d.157
Nombre equipamiento	IES Zorrilla		
Dirección postal	Pza. De San Pablo, 3	CP	47011
Tipo de equipamiento	Educativo		
Rango	Municipal	Naturaleza	PU
Gestión	Comunidad Autónoma de Castilla y León		

Fuente

Consejería de Educación Junta de Castilla y León



Dato área 17490 m2 Fecha construcción mínima / máxima 1940 / 2009

Fuente Dirección General de Catastro

Código colegio	47004615					Zona escolarización	ZONA 1			
Tipo de educación	Infantil Iº	Infantil IIº	Primaria	ESO	Bachillerato	F.P. Medio	F.P. Superior	Especial	Otros	
Nº Plazas				-	x	45	50			
Naturaleza				PU	PU	PU	PU			

Observaciones

Fuente

Consejería de Educación Junta de Castilla y León

REVISIÓN DEL PLAN GENERAL DE ORDENACIÓN URBANA DE VALLADOLID  
**INVENTARIO DE EQUIPAMIENTOS**

Referencia Catastral	6928007UM5162H	Código identificación	ED.1d.158
Nombre equipamiento	Santa Cruz 5		
Dirección postal	Plz. Santa Cruz, 5	CP	47002
Tipo de equipamiento	Educativo Universitario		
Rango	Supramunicipal	Naturaleza	PU
Gestión	Universidad de Valladolid		

Fuente Informe Universidad, Ciudad y Transporte en Valladolid - Elaboración propia



Dato área 1332 m2 Fecha construcción mínima / máxima 1950 / 1950

Fuente Dirección General de Catastro

Campus Zona Universidad - Santa Cruz

Plazas - alumnos

Observaciones

Fuente Informe Universidad, Ciudad y Transporte en Valladolid - Elaboración propia

REVISIÓN DEL PLAN GENERAL DE ORDENACIÓN URBANA DE VALLADOLID  
**INVENTARIO DE EQUIPAMIENTOS**

Equipamientos Educativos **1**

Referencia Catastral	6928007UM5162H	Código identificación	ED.1d.159
Nombre equipamiento	Edificio Rector Tejerina		
Dirección postal	Plz. Santa Cruz, 6	CP	47002
Tipo de equipamiento	Educativo Universitario		
Rango	Supramunicipal	Naturaleza	PU
Gestión	Universidad de Valladolid		

Fuente Informe Universidad, Ciudad y Transporte en Valladolid - Elaboración propia



Dato área 1332 m2 Fecha construcción mínima / máxima 1950 / 1950

Fuente Dirección General de Catastro

Campus Zona Universidad - Santa Cruz

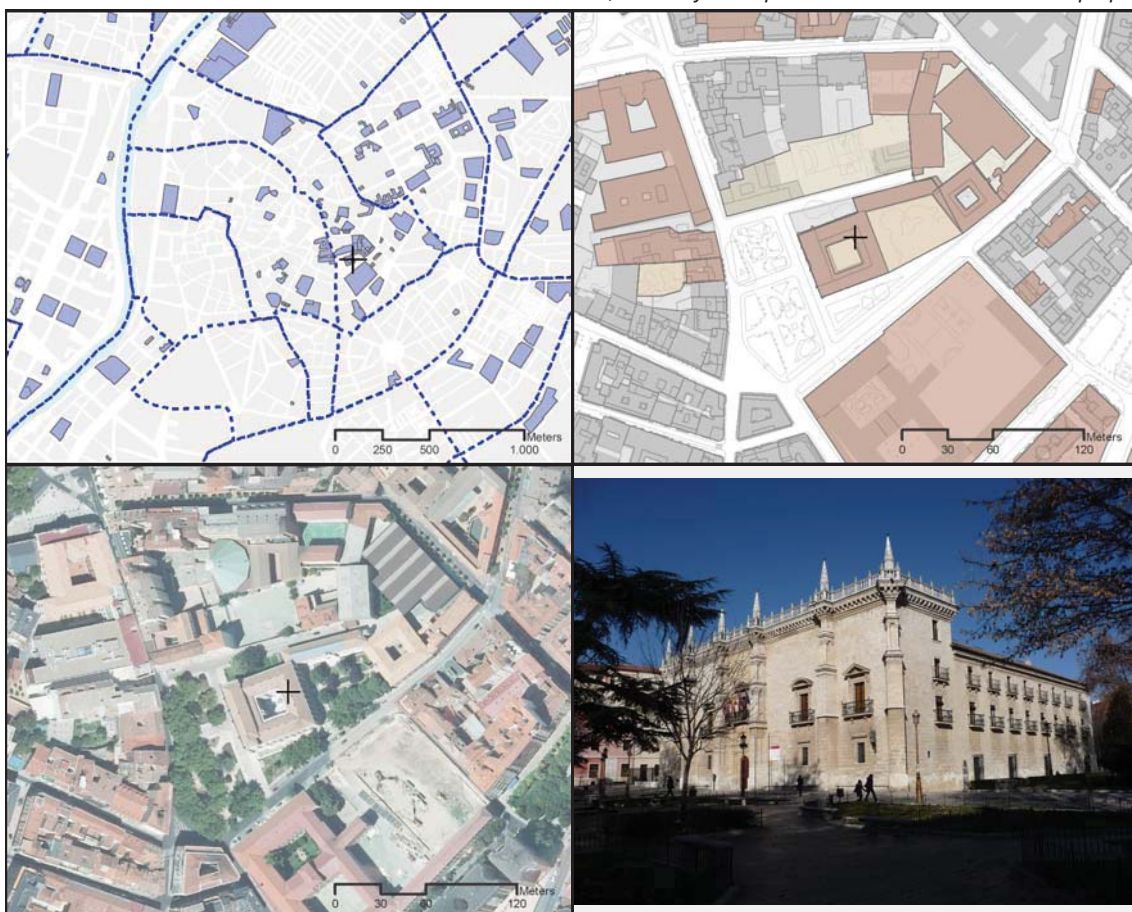
Plazas - alumnos

Observaciones

Fuente Informe Universidad, Ciudad y Transporte en Valladolid - Elaboración propia

Referencia Catastral	6928008UM5162H	Código identificación	ED.1d.160
Nombre equipamiento	Palacio de Santa Cruz		
Dirección postal	Plz. Santa Cruz, 8	CP	47002
Tipo de equipamiento	Educativo Universitario		
Rango	Supramunicipal	Naturaleza	PU
Gestión	Universidad de Valladolid		

Fuente Informe Universidad, Ciudad y Transporte en Valladolid - Elaboración propia



Dato área 11095 m2 Fecha construcción mínima / máxima 1990 / 1990

Fuente Dirección General de Catastro

Campus Zona Universidad - Santa Cruz

Plazas - alumnos

Observaciones

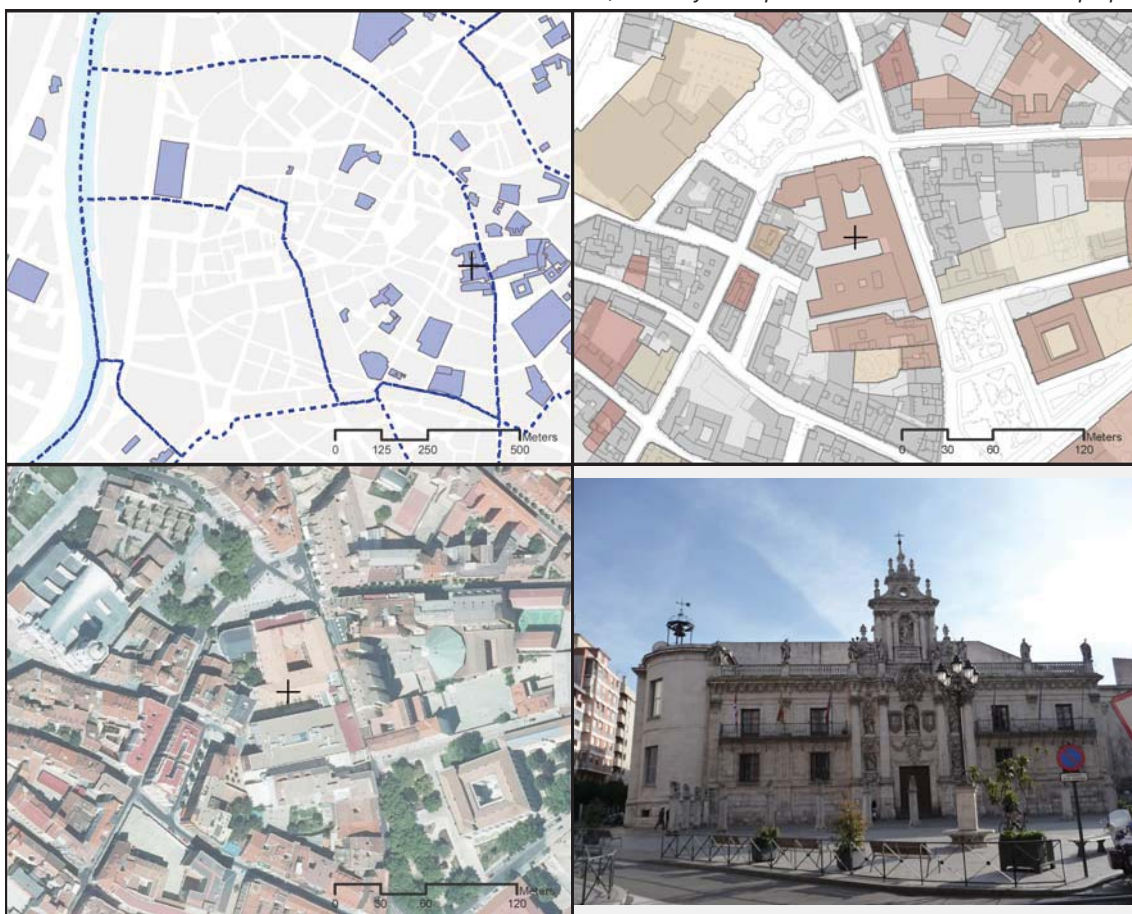
Fuente Informe Universidad, Ciudad y Transporte en Valladolid - Elaboración propia

REVISIÓN DEL PLAN GENERAL DE ORDENACIÓN URBANA DE VALLADOLID  
**INVENTARIO DE EQUIPAMIENTOS**

Equipamientos Educativos **1**

Referencia Catastral	6829310UM5162H	Código identificación	ED.1d.161
Nombre equipamiento	Facultad de Derecho (Edificio Histórico)		
Dirección postal	Plz. de la Universidad, S/n	CP	47002
Tipo de equipamiento	Educativo Universitario		
Rango	Supramunicipal	Naturaleza	PU
Gestión	Universidad de Valladolid		

Fuente Informe Universidad, Ciudad y Transporte en Valladolid - Elaboración propia



Dato área 178 m2 Fecha construcción mínima / máxima 0 / 0

Fuente Dirección General de Catastro

Campus Zona Universidad - Santa Cruz

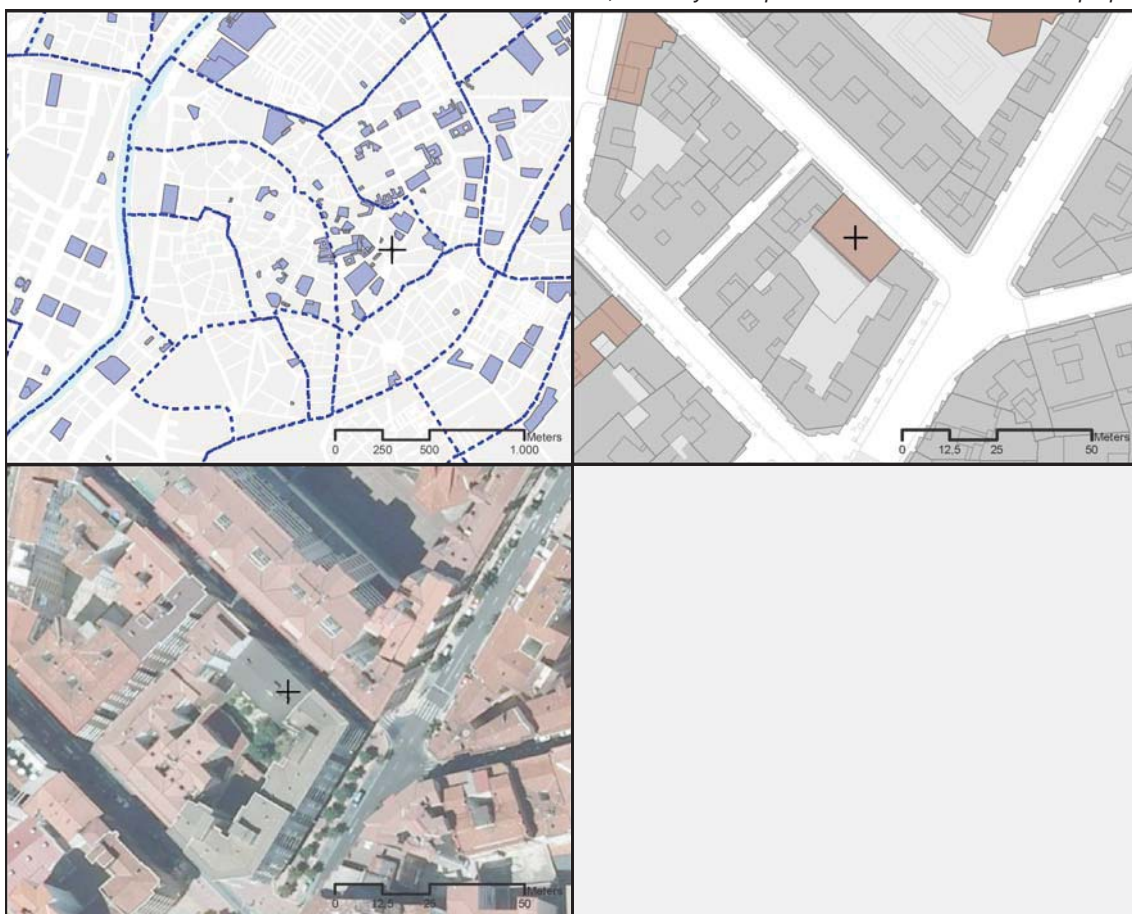
Plazas 1229 alumnos

Observaciones

Fuente Informe Universidad, Ciudad y Transporte en Valladolid - Elaboración propia

Referencia Catastral	7329609UM5172G	Código identificación	ED.1d.163
Nombre equipamiento	Aparcamientos Cárcel Corona		
Dirección postal	C/ Cárcel Corona, 6	CP	47005
Tipo de equipamiento	Educativo Universitario		
Rango	Supramunicipal	Naturaleza	PU
Gestión	Universidad de Valladolid		

Fuente Informe Universidad, Ciudad y Transporte en Valladolid - Elaboración propia



Dato área	711 m2	Fecha construcción mínima / máxima	1963 / 1963
-----------	--------	------------------------------------	-------------

Fuente Dirección General de Catastro

Campus Zona Universidad - Santa Cruz

Plazas - alumnos

Observaciones

Fuente Informe Universidad, Ciudad y Transporte en Valladolid - Elaboración propia

REVISIÓN DEL PLAN GENERAL DE ORDENACIÓN URBANA DE VALLADOLID  
**INVENTARIO DE EQUIPAMIENTOS**

Equipamientos Educativos **1**

Referencia Catastral	7129501UM5172G	Código identificación	ED.1d.196
Nombre equipamiento	Polideportivo Ruiz Hernández		
Dirección postal	C/ Ruiz Hernández 16	CP	47002
Tipo de equipamiento	Educativo Universitario		
Rango	Supramunicipal	Naturaleza	PU
Gestión	Universidad de Valladolid		

Fuente Informe Universidad, Ciudad y Transporte en Valladolid - Elaboración propia



Dato área 213 m2 Fecha construcción mínima / máxima 1955 / 1955

Fuente Dirección General de Catastro

Campus Zona Universidad - Santa Cruz

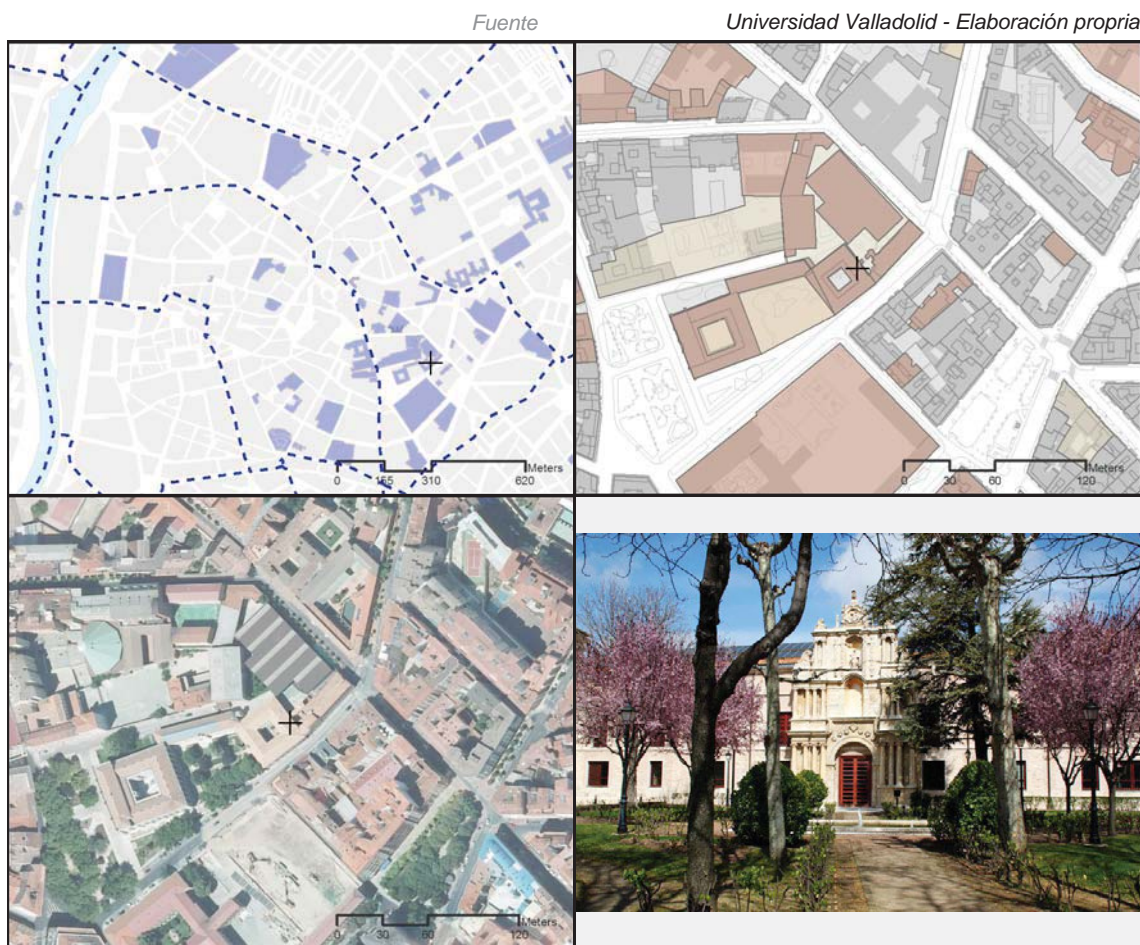
Plazas - alumnos

Observaciones

Fuente Informe Universidad, Ciudad y Transporte en Valladolid - Elaboración propia

REVISIÓN DEL PLAN GENERAL DE ORDENACIÓN URBANA DE VALLADOLID  
**INVENTARIO DE EQUIPAMIENTOS**

Referencia Catastral	7129502UM5172G	Código identificación	ED.1d.199
Nombre equipamiento	Colegio Mayor Santa Cruz (Masculino)		
Dirección postal	C/ Cardenal Mendoza s/n	CP	47002
Tipo de equipamiento	Educación - Residencia universitaria		
Rango	Municipal	Naturaleza	PU
Gestión	UVA		



Dato área 489 m2 Fecha construcción mínima / máxima 1970 / 1970  
 Fuente Dirección General de Catastro

Tipología de residencia	De la UVA		
Nº de plazas ofertadas	76	Sexo	M
Observaciones			

Fuente Universidad Valladolid - Elaboración propia

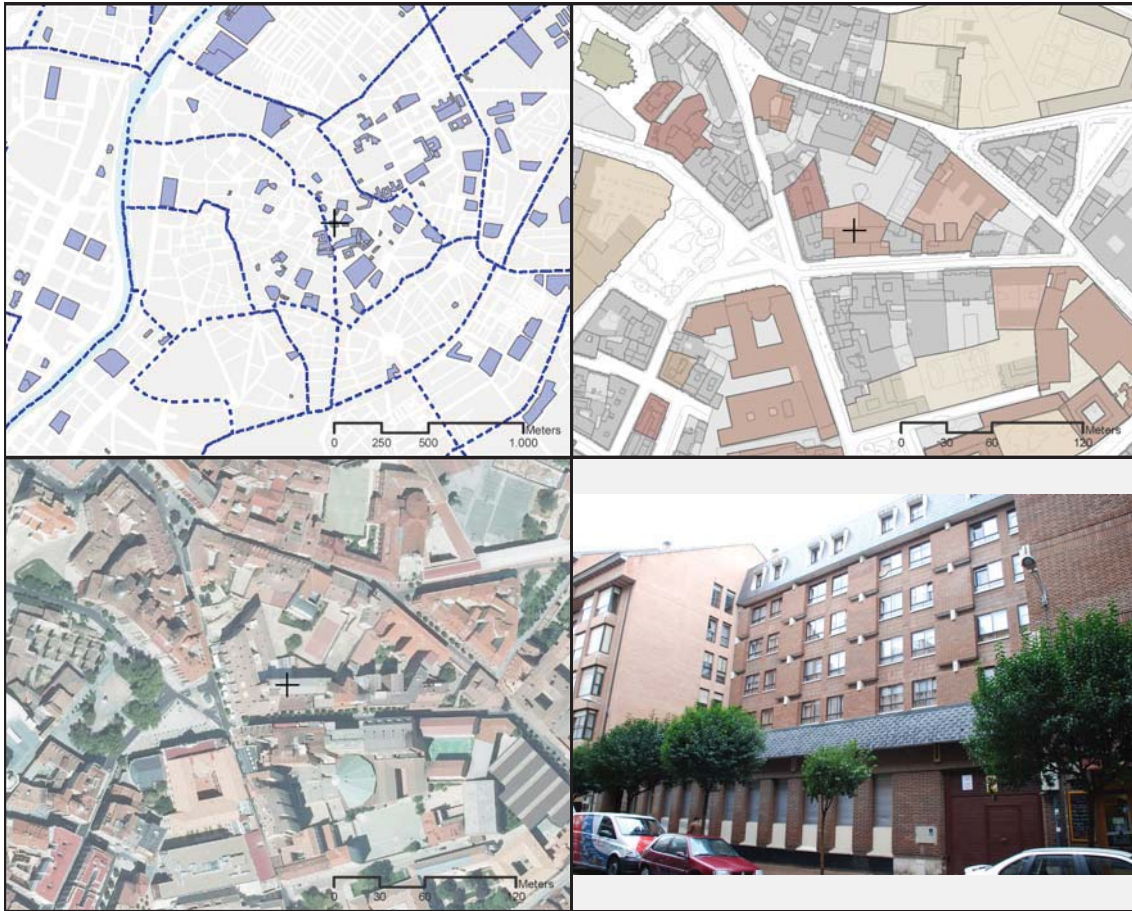
REVISIÓN DEL PLAN GENERAL DE ORDENACIÓN URBANA DE VALLADOLID  
**INVENTARIO DE EQUIPAMIENTOS**

Equipamientos Educativos **1**

Referencia Catastral	6930708UM5163B	Código identificación	ED.1d.202
Nombre equipamiento	Colegio Mayor Menéndez Pelayo		
Dirección postal	C/ Ruiz Hernández, 3	CP	47002
Tipo de equipamiento	Educación - Residencia universitaria		
Rango	Municipal	Naturaleza	PR
Gestión	-		

Fuente

Universidad Valladolid - Elaboración propia



Dato área 11548 m2 Fecha construcción mínima / máxima 1919 / 1962

Fuente Dirección General de Catastro

Tipología de residencia	Adscrita a la UVA		
Nº de plazas ofertadas	121	Sexo	M
Observaciones			

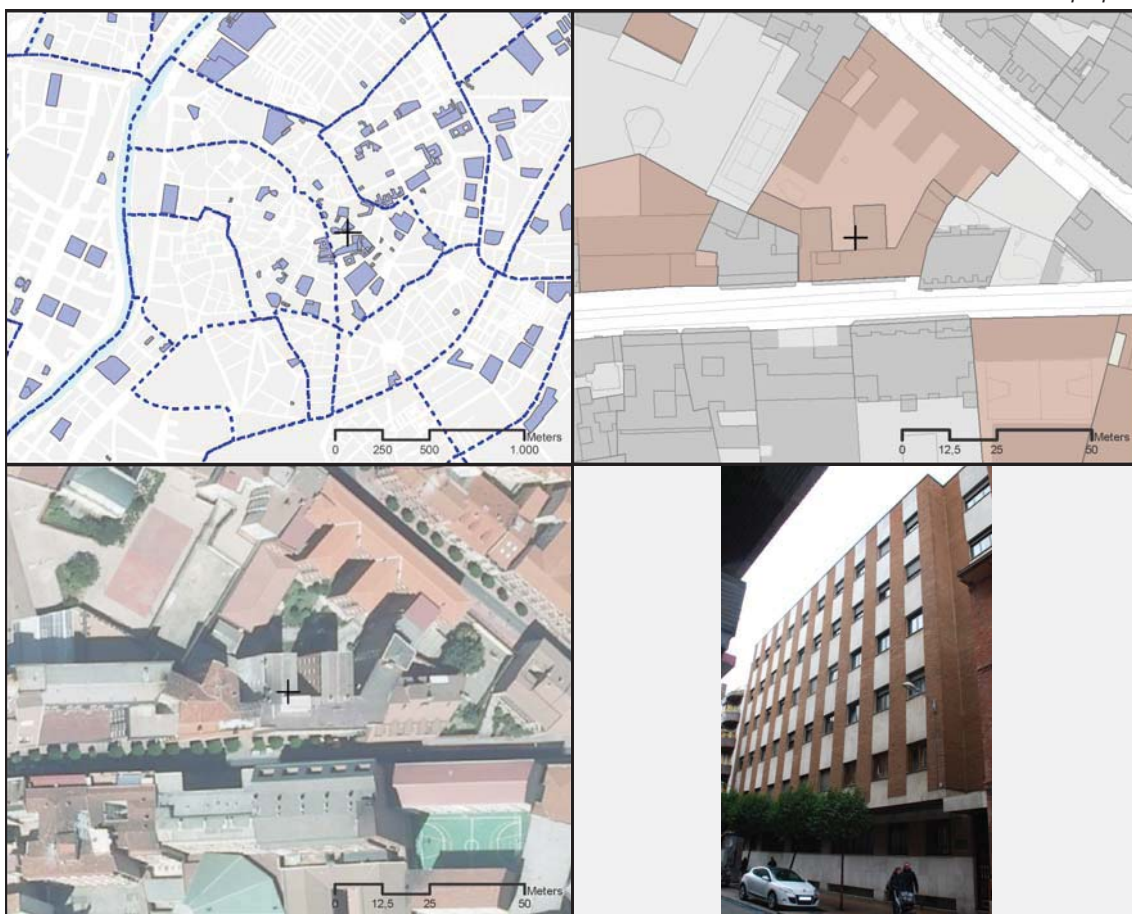
Fuente

Universidad Valladolid - Elaboración propia

Referencia Catastral	6930708UM5163B	Código identificación	ED.1d.208
Nombre equipamiento	Residencia María Inmaculada		
Dirección postal	C/ Ruiz Hernández, 13	CP	47002
Tipo de equipamiento	Educación - Residencia universitaria		
Rango	Municipal	Naturaleza	PR
Gestión	-		

Fuente

Universidad Valladolid - Elaboración propia



Dato área 11548 m2 Fecha construcción mínima / máxima 1919 / 1962

Fuente Dirección General de Catastro

Tipología de residencia	No adscrita a la UVA		
Nº de plazas ofertadas	-	Sexo	F
Observaciones			

Fuente

Universidad Valladolid - Elaboración propia

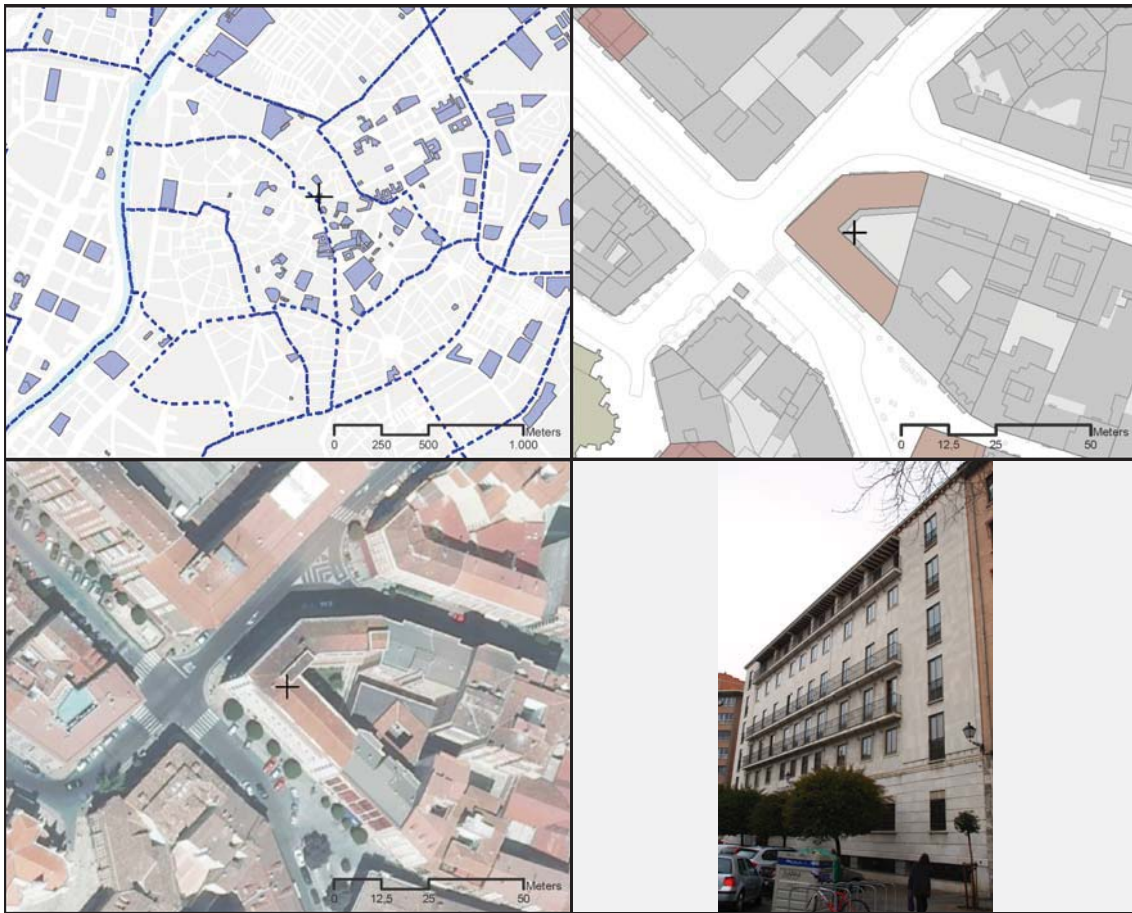
REVISIÓN DEL PLAN GENERAL DE ORDENACIÓN URBANA DE VALLADOLID  
**INVENTARIO DE EQUIPAMIENTOS**

Equipamientos Educativos **1**

Referencia Catastral	6931801UM5163B	Código identificación	ED.1d.213
Nombre equipamiento	Residencia Santa Rosa de Lima		
Dirección postal	C/ Juan Mambrilla, 1	CP	47003
Tipo de equipamiento	Educación - Residencia universitaria		
Rango	Municipal	Naturaleza	PR
Gestión	-		

Fuente

Universidad Valladolid - Elaboración propia



Dato área 2048 m2 Fecha construcción mínima / máxima 1975 / 1975

Fuente Dirección General de Catastro

Tipología de residencia	No adscrita a la UVA		
Nº de plazas ofertadas	64	Sexo	F
Observaciones			

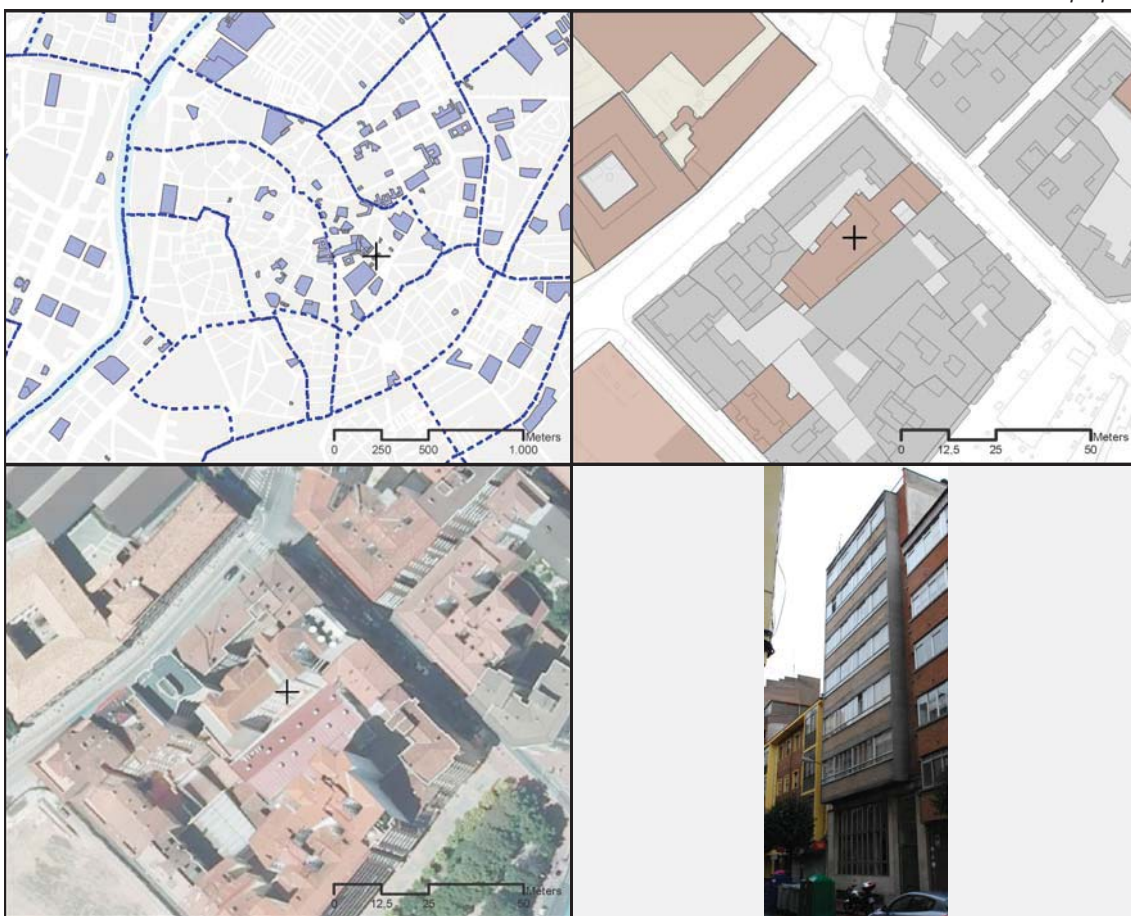
Fuente

Universidad Valladolid - Elaboración propia

Referencia Catastral	7129504UM5172G	Código identificación	ED.1d.215
Nombre equipamiento	Colegio Menor y Mayor Belardes		
Dirección postal	C/ Velardes, 4	CP	47002
Tipo de equipamiento	Educación - Residencia universitaria		
Rango	Municipal	Naturaleza	PR
Gestión	-		

Fuente

Universidad Valladolid - Elaboración propia



Dato área 2815 m2 Fecha construcción mínima / máxima 1981 / 1982

Fuente Dirección General de Catastro

Tipología de residencia No adscrita a la UVA

Nº de plazas ofertadas -

Sexo M

Observaciones

Fuente

Universidad Valladolid - Elaboración propia

REVISIÓN DEL PLAN GENERAL DE ORDENACIÓN URBANA DE VALLADOLID  
**INVENTARIO DE EQUIPAMIENTOS**

Equipamientos Educativos **1**

Referencia Catastral	7129504UM5172G	Código identificación	ED.1d.217
Nombre equipamiento	Residencia Fuenleal		
Dirección postal	C/ Reyes, 3	CP	47002
Tipo de equipamiento	Educación - Residencia universitaria		
Rango	Municipal	Naturaleza	PR
Gestión	-		

Fuente

Universidad Valladolid - Elaboración propia



Dato área 2815 m2 Fecha construcción mínima / máxima 1981 / 1982

Fuente Dirección General de Catastro

Tipología de residencia	No adscrita a la UVA		
Nº de plazas ofertadas	-	Sexo	M
Observaciones			

Fuente

Universidad Valladolid - Elaboración propia

REVISIÓN DEL PLAN GENERAL DE ORDENACIÓN URBANA DE VALLADOLID  
**INVENTARIO DE EQUIPAMIENTOS**

Referencia Catastral	7524806UM5172D	Código identificación	ED.02.014
Nombre equipamiento	CPED Baby Lingua		
Dirección postal	C/ Isaac Quintero, 6	CP	47005
Tipo de equipamiento	Educativo		
Rango	Barrio	Naturaleza	PR
Gestión	BABY LINGUA, S.L.		

Fuente

Consejería de Educación Junta de Castilla y León



Dato área	232 m <sup>2</sup>	Fecha construcción mínima / máxima	0 / 0
-----------	--------------------	------------------------------------	-------

*Fuente Dirección General de Catastro*

Código colegio	47011036	Zona escolarización	ZONA 1
Tipo de educación	Infantil Iº    Infantil IIº	Primaria    ESO    Bachillerato	F.P. Medio    F.P. Superior    Especial    Otros
Nº Plazas	73		
Naturaleza	PR		

Observaciones

Fuente

Consejería de Educación Junta de Castilla y León

REVISIÓN DEL PLAN GENERAL DE ORDENACIÓN URBANA DE VALLADOLID  
**INVENTARIO DE EQUIPAMIENTOS**

Equipamientos Educativos **1**

Referencia Catastral	7121209UM5172A	Código identificación	ED.02.137
Nombre equipamiento	CP San Fernando		
Dirección postal	C/ Padre Claret, 11	CP	47004
Tipo de equipamiento	Educativo		
Rango	Barrio	Naturaleza	PU
Gestión	Comunidad Autónoma de Castilla y León		

Fuente

Consejería de Educación Junta de Castilla y León



Dato área 353 m2 Fecha construcción mínima / máxima 1998 / 1998

Fuente Dirección General de Catastro

Código colegio	47003465					Zona escolarización	ZONA 1			
Tipo de educación	Infantil Iº	Infantil IIº	Primaria	ESO	Bachillerato	F.P. Medio	F.P. Superior	Especial	Otros	
Nº Plazas		150	225							
Naturaleza		PU	PU							

Observaciones

Fuente

Consejería de Educación Junta de Castilla y León

REVISIÓN DEL PLAN GENERAL DE ORDENACIÓN URBANA DE VALLADOLID  
**INVENTARIO DE EQUIPAMIENTOS**

Referencia Catastral	7034710UM5173C	Código identificación	ED.03.005
Nombre equipamiento	CPERG Amor de Dios		
Dirección postal	Avda. Real De Burgos, 5	CP	47011
Tipo de equipamiento	Educativo		
Rango	Municipal	Naturaleza	PR/CO
Gestión	Hermanas del Amor de Dios		

Fuente

Consejería de Educación Junta de Castilla y León



Dato área	227 m2	Fecha construcción mínima / máxima	1997 / 1997
-----------	--------	------------------------------------	-------------

*Fuente Dirección General de Catastro*

Código colegio	47007665					Zona escolarización	ZONA 1		
Tipo de educación	Infantil Iº	Infantil IIº	Primaria	ESO	Bachillerato	F.P. Medio	F.P. Superior	Especial	Otros
Nº Plazas		148	300	300	280				
Naturaleza		CO	CO	CO	PR				

Observaciones

Fuente

Consejería de Educación Junta de Castilla y León

Referencia Catastral	7034710UM5173C	Código identificación	ED.03.006
Nombre equipamiento	CPERG Amor de Dios (Infantil)		
Dirección postal	Avda. Real De Burgos, 5	CP	47011
Tipo de equipamiento	Educativo		
Rango	Municipal	Naturaleza	PR/CO
Gestión	Hermanas del Amor de Dios		

Fuente

Consejería de Educación Junta de Castilla y León



Dato área	227 m2	Fecha construcción mínima / máxima	1997 / 1997
-----------	--------	------------------------------------	-------------

*Fuente Dirección General de Catastro*

Código colegio	47003544					Zona escolarización	ZONA 1		
Tipo de educación	Infantil Iº	Infantil IIº	Primaria	ESO	Bachillerato	F.P. Medio	F.P. Superior	Especial	Otros
Nº Plazas		148	300	300	280				
Naturaleza		CO	CO	CO	PR				

Observaciones

Fuente

Consejería de Educación Junta de Castilla y León

REVISIÓN DEL PLAN GENERAL DE ORDENACIÓN URBANA DE VALLADOLID  
**INVENTARIO DE EQUIPAMIENTOS**

Referencia Catastral	7534608UM5173D	Código identificación	ED.03.045
Nombre equipamiento	CP Federico García Lorca		
Dirección postal	C/ Huertas S/n	CP	47005
Tipo de equipamiento	Educativo		
Rango	Barrio	Naturaleza	PU
Gestión	Comunidad Autónoma de Castilla y León		

Fuente

Consejería de Educación Junta de Castilla y León



Dato área	10070 m <sup>2</sup>	Fecha construcción mínima / máxima	1980 / 1980
-----------	----------------------	------------------------------------	-------------

*Fuente Dirección General de Catastro*

Código colegio	47006065					Zona escolarización	ZONA 1			
Tipo de educación	Infantil Iº	Infantil IIº	Primaria	ESO	Bachillerato	F.P. Medio	F.P. Superior	Especial	Otros	
Nº Plazas		150	300							
Naturaleza		PU	PU							

Observaciones

Fuente

Consejería de Educación Junta de Castilla y León

REVISIÓN DEL PLAN GENERAL DE ORDENACIÓN URBANA DE VALLADOLID  
**INVENTARIO DE EQUIPAMIENTOS**

Equipamientos Educativos **1**

Referencia Catastral	7135501UM5173E	Código identificación	ED.03.089
Nombre equipamiento	CP Macías Picavea, Primaria		
Dirección postal	C/ Madre De Dios, 1	CP	47011
Tipo de equipamiento	Educativo		
Rango	Barrio	Naturaleza	PU
Gestión	Comunidad Autónoma de Castilla y León		

Fuente

Consejería de Educación Junta de Castilla y León



Dato área 1309 m2 Fecha construcción mínima / máxima 1950 / 1950

Fuente Dirección General de Catastro

Código colegio	47003350			Zona escolarización	ZONA 1				
Tipo de educación	Infantil Iº	Infantil IIº	Primaria	ESO	Bachillerato	F.P. Medio	F.P. Superior	Especial	Otros
Nº Plazas		75	150						
Naturaleza		PU	PU						

Observaciones

Fuente

Consejería de Educación Junta de Castilla y León

REVISIÓN DEL PLAN GENERAL DE ORDENACIÓN URBANA DE VALLADOLID  
**INVENTARIO DE EQUIPAMIENTOS**

Referencia Catastral	7530504UM5173B	Código identificación	ED.03.130
Nombre equipamiento	CPERG Sagrada Familia. Infantil y Primaria		
Dirección postal	C/ Guadalete 2	CP	47005
Tipo de equipamiento	Educativo		
Rango	Barrio	Naturaleza	CO
Gestión	Fundación Padre Marín Triana		

Fuente

Consejería de Educación Junta de Castilla y León



Dato área 675 m2 Fecha construcción mínima / máxima 1968 / 1968

Fuente Dirección General de Catastro

Código colegio	47004214					Zona escolarización	ZONA 1			
Tipo de educación	Infantil Iº	Infantil IIº	Primaria	ESO	Bachillerato	F.P. Medio	F.P. Superior	Especial	Otros	
Nº Plazas		147	300	240						
Naturaleza		CO	CO	CO						

Observaciones

Fuente

Consejería de Educación Junta de Castilla y León

REVISIÓN DEL PLAN GENERAL DE ORDENACIÓN URBANA DE VALLADOLID  
**INVENTARIO DE EQUIPAMIENTOS**

Equipamientos Educativos **1**

Referencia Catastral	7531004UM5173B	Código identificación	ED.03.132
Nombre equipamiento	CPERG Sagrada Familia. Secundaria		
Dirección postal	C/ Guadalete, 3	CP	47005
Tipo de equipamiento	Educativo		
Rango	Barrio	Naturaleza	CO
Gestión	Fundación Padre Marín Triana		

Fuente

Consejería de Educación Junta de Castilla y León



Dato área 785 m2 Fecha construcción mínima / máxima 1967 / 1967

Fuente Dirección General de Catastro

Código colegio	47004214					Zona escolarización	ZONA 1			
Tipo de educación	Infantil Iº	Infantil IIº	Primaria	ESO	Bachillerato	F.P. Medio	F.P. Superior	Especial	Otros	
Nº Plazas		147	300	240						
Naturaleza		CO	CO	CO						

Observaciones

Fuente

Consejería de Educación Junta de Castilla y León

REVISIÓN DEL PLAN GENERAL DE ORDENACIÓN URBANA DE VALLADOLID  
**INVENTARIO DE EQUIPAMIENTOS**

Referencia Catastral	7235101UM5173E	Código identificación	ED.03.151
Nombre equipamiento	CPFPE TEMAT		
Dirección postal	C/ Doctor Barraquer S/n	CP	47011
Tipo de equipamiento	Educativo		
Rango	Municipal	Naturaleza	CO
Gestión	TEMAT Escuela Técnica, S.L.		

Fuente

Consejería de Educación Junta de Castilla y León



Dato área	5769 m2	Fecha construcción mínima / máxima	1971 / 1972
-----------	---------	------------------------------------	-------------

*Fuente Dirección General de Catastro*

Código colegio	47011024					Zona escolarización	ZONA 1		
Tipo de educación	Infantil Iº	Infantil IIº	Primaria	ESO	Bachillerato	F.P. Medio	F.P. Superior	Especial	Otros
Nº Plazas							80		
Naturaleza							CO		

Observaciones

Fuente

Consejería de Educación Junta de Castilla y León

REVISIÓN DEL PLAN GENERAL DE ORDENACIÓN URBANA DE VALLADOLID  
**INVENTARIO DE EQUIPAMIENTOS**

Equipamientos Educativos **1**

Referencia Catastral	6930708UM5163B	Código identificación	ED.03.162
Nombre equipamiento	Centro Buendia (Palacio de los Zuñiga)		
Dirección postal	C/ Juan Mambrilla, 14	CP	47003
Tipo de equipamiento	Educativo Universitario		
Rango	Supramunicipal	Naturaleza	PU
Gestión	Universidad de Valladolid		

Fuente Informe Universidad, Ciudad y Transporte en Valladolid - Elaboración propia



Dato área 11548 m2 Fecha construcción mínima / máxima 1919 / 1962

Fuente Dirección General de Catastro

Campus Zona Universidad - Santa Cruz

Plazas - alumnos

Observaciones

Fuente Informe Universidad, Ciudad y Transporte en Valladolid - Elaboración propia

REVISIÓN DEL PLAN GENERAL DE ORDENACIÓN URBANA DE VALLADOLID  
**INVENTARIO DE EQUIPAMIENTOS**

Referencia Catastral	7534606UM5173D	Código identificación	ED.03.164
Nombre equipamiento	ETS Ingenieros Industriales (Antiguo Ciencias)		
Dirección postal	C/ Doctor Mergelina, S/n	CP	47011
Tipo de equipamiento	Educativo Universitario		
Rango	Supramunicipal	Naturaleza	PU
Gestión	Universidad de Valladolid		

Fuente Informe Universidad, Ciudad y Transporte en Valladolid - Elaboración propia



Dato área 30398 m2 Fecha construcción mínima / máxima 1999 / 1999  
 Fuente Dirección General de Catastro

Campus Zona Esgueva  
 Plazas 1268 alumnos

Observaciones

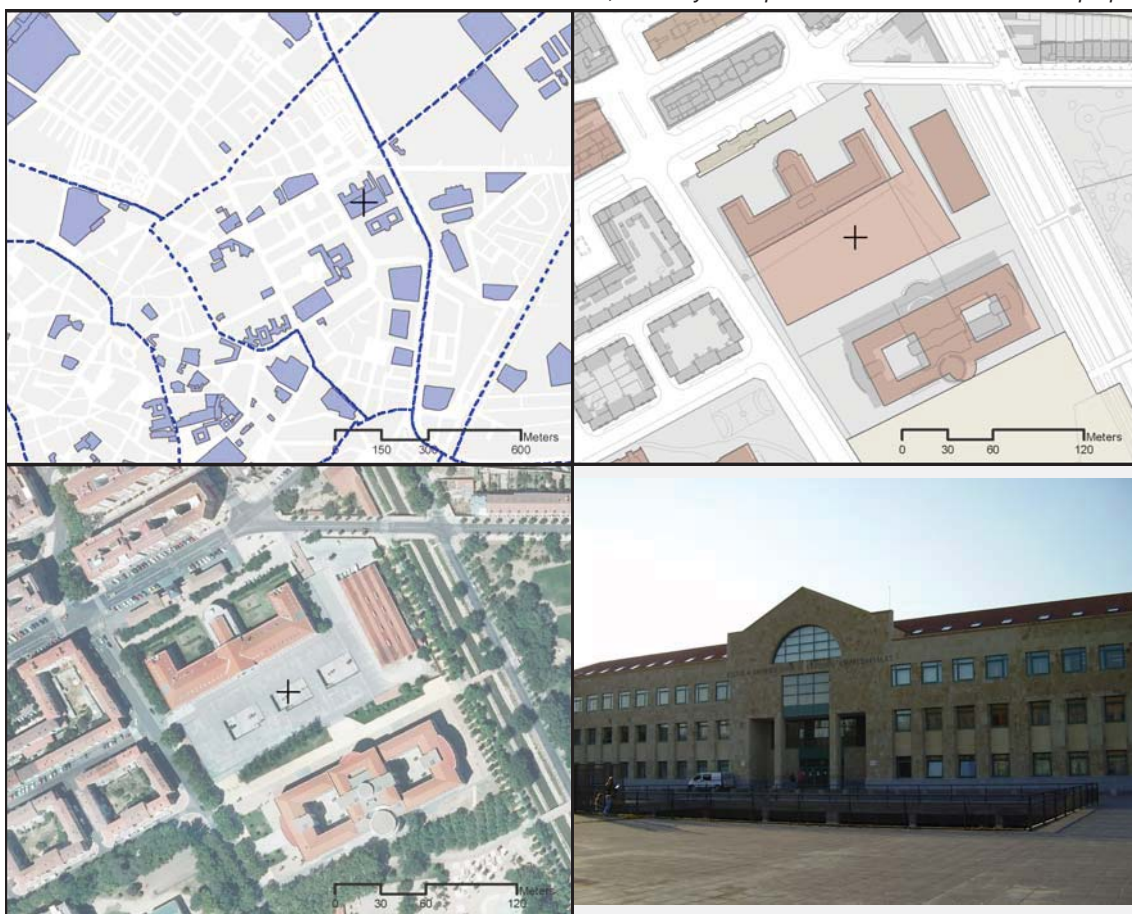
Fuente Informe Universidad, Ciudad y Transporte en Valladolid - Elaboración propia

REVISIÓN DEL PLAN GENERAL DE ORDENACIÓN URBANA DE VALLADOLID  
**INVENTARIO DE EQUIPAMIENTOS**

Equipamientos Educativos **1**

Referencia Catastral	8038177UM5183G	Código identificación	ED.03.167
Nombre equipamiento	Plaza del Campus (Aparcamiento, Filosofía B)		
Dirección postal	Pso. Prado de la Magdalena, S/n	CP	47005
Tipo de equipamiento	Educativo Universitario		
Rango	Supramunicipal	Naturaleza	PU
Gestión	Universidad de Valladolid		

Fuente Informe Universidad, Ciudad y Transporte en Valladolid - Elaboración propia



Dato área 333 m2 Fecha construcción mínima / máxima 2000 / 2000

Fuente Dirección General de Catastro

Campus Zona Esgueva  
 Plazas - alumnos

Observaciones

Fuente Informe Universidad, Ciudad y Transporte en Valladolid - Elaboración propia

Referencia Catastral	8038189UM5183G	Código identificación	ED.03.168
Nombre equipamiento	Escuela Universitaria de Estudios Empresariales		
Dirección postal	Pso. Prado de la Magdalena, S/n	CP	47005
Tipo de equipamiento	Educativo Universitario		
Rango	Supramunicipal	Naturaleza	PU
Gestión	Universidad de Valladolid		

Fuente Informe Universidad, Ciudad y Transporte en Valladolid - Elaboración propia



Dato área 97 m2 Fecha construcción mínima / máxima 0 / 0

Fuente Dirección General de Catastro

Campus Zona Esgueva  
 Plazas 358 alumnos

Observaciones

Fuente Informe Universidad, Ciudad y Transporte en Valladolid - Elaboración propia

REVISIÓN DEL PLAN GENERAL DE ORDENACIÓN URBANA DE VALLADOLID  
**INVENTARIO DE EQUIPAMIENTOS**

Equipamientos Educativos **1**

Referencia Catastral	7135501UM5173E	Código identificación	ED.03.172
Nombre equipamiento	Biblioteca Universitaria Reina Sofía		
Dirección postal	C/ Chancillería, 6	CP	47003
Tipo de equipamiento	Educativo Universitario		
Rango	Supramunicipal	Naturaleza	PU
Gestión	Universidad de Valladolid		

Fuente *Informe Universidad, Ciudad y Transporte en Valladolid - Elaboración propia*



Dato área 1309 m2 Fecha construcción mínima / máxima 1950 / 1950

Fuente *Dirección General de Catastro*

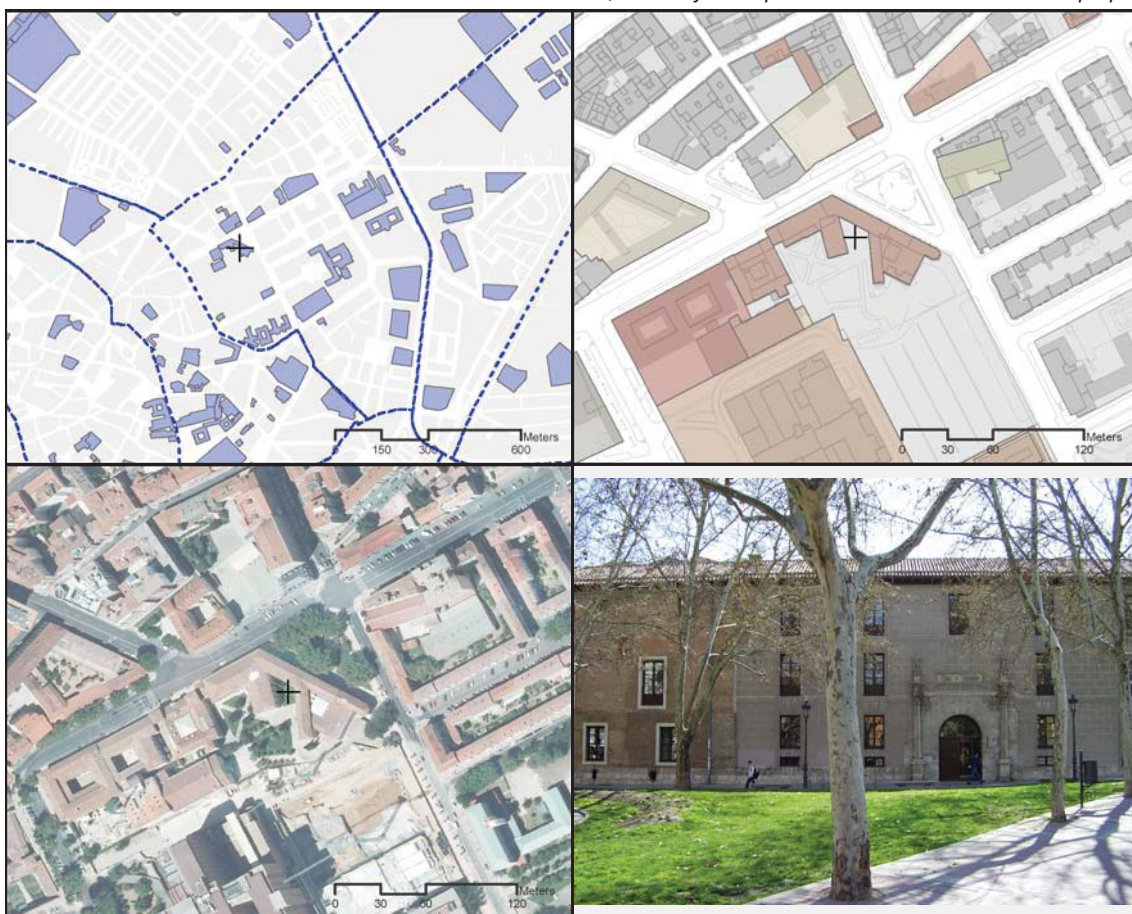
Campus Zona Esgueva  
 Plazas - alumnos

Observaciones

Fuente *Informe Universidad, Ciudad y Transporte en Valladolid - Elaboración propia*

Referencia Catastral	7234801UM5173C	Código identificación	ED.03.173
Nombre equipamiento	Casa del Estudiante		
Dirección postal	C/ Real de Burgos, S/n	CP	47011
Tipo de equipamiento	Educativo Universitario		
Rango	Supramunicipal	Naturaleza	PU
Gestión	Universidad de Valladolid		

Fuente Informe Universidad, Ciudad y Transporte en Valladolid - Elaboración propia



Dato área 159 m2 Fecha construcción mínima / máxima 1962 / 1962

Fuente Dirección General de Catastro

Campus Zona Esgueva  
 Plazas - alumnos

Observaciones

Fuente Informe Universidad, Ciudad y Transporte en Valladolid - Elaboración propia

REVISIÓN DEL PLAN GENERAL DE ORDENACIÓN URBANA DE VALLADOLID  
**INVENTARIO DE EQUIPAMIENTOS**

Equipamientos Educativos **1**

Referencia Catastral	7134517UM5173C	Código identificación	ED.03.174
Nombre equipamiento	Palacio Congresos Conde Ansures		
Dirección postal	C/ Real de Burgos, S/n	CP	47011
Tipo de equipamiento	Educativo Universitario		
Rango	Supramunicipal	Naturaleza	PU
Gestión	Universidad de Valladolid		

Fuente Informe Universidad, Ciudad y Transporte en Valladolid - Elaboración propia



Dato área 3 m2 Fecha construcción mínima / máxima 1975 / 1975

Fuente Dirección General de Catastro

Campus Zona Esgueva  
 Plazas 1287 alumnos

Observaciones

Fuente Informe Universidad, Ciudad y Transporte en Valladolid - Elaboración propia

Referencia Catastral	7332801UM5173A	Código identificación	ED.03.175
Nombre equipamiento	Facultad de Ciencias de la Salud		
Dirección postal	Avda. Ramon y Cajal, 7	CP	47003
Tipo de equipamiento	Educativo Universitario		
Rango	Supramunicipal	Naturaleza	PU
Gestión	Universidad de Valladolid		

Fuente Informe Universidad, Ciudad y Transporte en Valladolid - Elaboración propia



Dato área 45918 m<sup>2</sup> Fecha construcción mínima / máxima 1970 / 1980

Fuente Dirección General de Catastro

Campus Zona Esgueva  
 Plazas 1070 alumnos

Observaciones

Fuente Informe Universidad, Ciudad y Transporte en Valladolid - Elaboración propia

REVISIÓN DEL PLAN GENERAL DE ORDENACIÓN URBANA DE VALLADOLID  
**INVENTARIO DE EQUIPAMIENTOS**

Equipamientos Educativos **1**

Referencia Catastral	7332801UM5173A	Código identificación	ED.03.176
Nombre equipamiento	Instituto de Biología y Genética Molecular (IBGM)		
Dirección postal	C/ Sanz y Fores, S/n	CP	47003
Tipo de equipamiento	Educativo Universitario		
Rango	Supramunicipal	Naturaleza	PU
Gestión	Universidad de Valladolid		

Fuente Informe Universidad, Ciudad y Transporte en Valladolid - Elaboración propia



Dato área 45918 m2 Fecha construcción mínima / máxima 1970 / 1980

Fuente Dirección General de Catastro

Campus Zona Esgueva  
 Plazas - alumnos

Observaciones

Fuente Informe Universidad, Ciudad y Transporte en Valladolid - Elaboración propia

REVISIÓN DEL PLAN GENERAL DE ORDENACIÓN URBANA DE VALLADOLID  
**INVENTARIO DE EQUIPAMIENTOS**

Referencia Catastral	7032803UM5173A	Código identificación	ED.03.177
Nombre equipamiento	Viviendas profesores (Sanz y Fores)		
Dirección postal	C/ Sanz y Fores, S/n	CP	47003
Tipo de equipamiento	Educativo Universitario		
Rango	Supramunicipal	Naturaleza	PU
Gestión	Universidad de Valladolid		

Fuente Informe Universidad, Ciudad y Transporte en Valladolid - Elaboración propia



Dato área 15857 m2 Fecha construcción mínima / máxima 1991 / 1991

Fuente Dirección General de Catastro

Campus Zona Esgueva  
 Plazas - alumnos

Observaciones

Fuente Informe Universidad, Ciudad y Transporte en Valladolid - Elaboración propia

REVISIÓN DEL PLAN GENERAL DE ORDENACIÓN URBANA DE VALLADOLID  
**INVENTARIO DE EQUIPAMIENTOS**

Equipamientos Educativos **1**

Referencia Catastral	7332801UM5173A	Código identificación	ED.03.200
Nombre equipamiento	Residencia Universitaria Alfonso VIII		
Dirección postal	C/ Real de Burgos S/n	CP	47011
Tipo de equipamiento	Educación - Residencia universitaria		
Rango	Municipal	Naturaleza	PU
Gestión	UVA		

Fuente

Universidad Valladolid - Elaboración propia



Dato área 45918 m2 Fecha construcción mínima / máxima 1970 / 1980  
 Fuente Dirección General de Catastro

Tipología de residencia	De la UVA		
Nº de plazas ofertadas	250	Sexo	F M
Observaciones			

Fuente

Universidad Valladolid - Elaboración propia

Referencia Catastral	7330707UM5173A	Código identificación	ED.03.203
Nombre equipamiento	Colegio Mayor Peñafiel		
Dirección postal	C/ Estudios, 6	CP	47005
Tipo de equipamiento	Educación - Residencia universitaria		
Rango	Municipal	Naturaleza	PR
Gestión	-		

Fuente

Universidad Valladolid - Elaboración propia



Dato área	163 m <sup>2</sup>	Fecha construcción mínima / máxima	1910 / 1910
-----------	--------------------	------------------------------------	-------------

*Fuente Dirección General de Catastro*

Tipología de residencia	Adscrita a la UVA		
Nº de plazas ofertadas	60	Sexo	M
Observaciones			

Fuente

Universidad Valladolid - Elaboración propia