
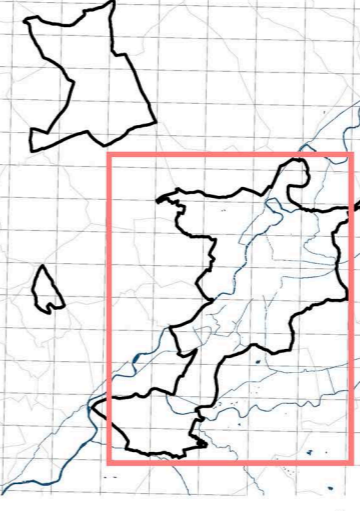




USOS DEL SUELO

- | | | | | | |
|---|-----------------------------------|---|---|---|------------------------------|
|  | Espacio Libre Público |  | Residencial Mixto_Bloque Abierto |  | Terciario_Otros |
|  | Espacio Libre Privado |  | Residencial Mixto_Bloque Lineal |  | Industrial_Taller-Almacen |
|  | Equipamiento |  | Residencial Unifamiliar_Tejido Tradicional |  | Industrial_Pequeña Industria |
|  | Espacio Libre Equipamiento |  | Residencial Unifamiliar_Nuevas Agrupaciones |  | Industrial_Gran Industria |
|  | Residencial Mixto_Manzana Cerrada |  | Terciario_Comercial |  | Solar |
| | |  | Terciario_Oficinas | | Viario |

ESCALA 1:30.000

PGOUVa

EXCMO. AYUNTAMIENTO DE VALLADOLID
REVISIÓN DEL PLAN GENERAL DE ORDENACIÓN URBANA
 DOCUMENTO Y PLANO

**INFORMACIÓN URBANÍSTICA Y AVANCE
 ESTUDIO DEL MEDIO URBANO**
 LOS BARRIOS. USOS

DIRECCIÓN TÉCNICA
 DIRECCIÓN DEL ÁREA DE URBANISMO,
 INFRAESTRUCTURAS Y VIVIENDA

PLANO Nº
V.C-01
 Hoja 1 de 1
 JULIO - 2012